



REGIONE AUTÓNOMA DE SARDIGNA
REGIONE AUTONOMA DELLA SARDEGNA

ALLEGATO 3 SCHEDE MONOGRAFICHE PUNTI CRITICI RISCHIO DIGA RISCHIO IDRAULICO A VALLE

Piano Intercomunale di protezione Civile

Unione dei Comuni del Villanova



Il committente

Unione dei comuni del Villanova

Il presidente

Fresi Giovannina

Il tecnico incaricato

dott. Agronomo Marco Satta

Aggiornamento 07/2024

UNIONE DEI COMUNI DEL VILLANOVA



SCHEDE MONOGRAFICHE PUNTI CRITICI RISCHIO DIGA E RISCHIO IDRAULICO A VALLE

	Informazioni	Dettaglio
Indicazione del punto critico	ID	DIG_001
	Denominazione	PONTE SS 292
Ubicazione del punto critico	Provincia	SASSARI
	Comune	MONTELEONE ROCCADORIA
	Località	SU PORCHILE
Cartografia e documentazione fotografica	Stralcio DICAAR/PGRA/PAI/PSFF	
	Ortofoto	



PIANO DI EMERGENZA INTERCOMUNALE - UNIONE DEI COMUNI DEL VILLANOVA

Via Nazionale, 106, Villanova Monteleone, SS

email: protocollo@unionecomunivillanova.it


pec: unionedeicomunidelvillanova@pec.it

telefono: 079 960406

UNIONE DEI COMUNI DEL VILLANOVA



SCHEDE MONOGRAFICHE PUNTI CRITICI RISCHIO DIGA E RISCHIO IDRAULICO A VALLE

	Immagine del punto critico	
Caratteristiche del punto critico	Descrizione	PONTE SS 292 SUL FIUME TEMO
	Tipologia	PONTE AD ARCO
	Esposti per i quali è stato individuato il punto critico	STRADA SS_292
	Geometria	POLIGONALE
	Criteri di individuazione del punto critico	STUDIO DICAAR
	Rischio	RISCHIO IDRAULICO A VALLE
	Soglia critica	Q=600 m3/s annullamento del franco idraulico
	Misure di sicurezza	MONITORAGGIO E PULIZIA DELL'ALVEO
Coordinate	WGS84_E e WGS84_N	40°27'58"N 8°34'21"E
Reticolo idrografico	Bacino	BACINO IDROGRAFICO ALTO TEMO - SOTTOBACINO C: sottobacino a valle della confluenza con il riu S. Lussurgiu
	Corso d'acqua	TEMO
Rete viaria	Nome strada/ferrovia	SS_292
	Tratto interessato	
Soggetti coinvolti nel presidio	Soggetto gestore delle infrastrutture e delle reti	ANAS
	Soggetto responsabile del coordinamento e della gestione del presidio	COMUNE DI MONTELEONE ROCCADORIA/UNIONE DEI COMUNI DEL VILLANOVA
	Soggetto preposto al presidio	
	Modalità di osservazione	ITINERANTE / PERIODICA



PIANO DI EMERGENZA INTERCOMUNALE - UNIONE DEI COMUNI DEL VILLANOVA

Via Nazionale, 106, Villanova Monteleone, SS

email: protocollo@unionecomunivillanova.it

pec: unionedeicomunidelvillanova@pec.it

telefono: 079 960406

UNIONE DEI COMUNI DEL VILLANOVA



SCHEDA MONOGRAFICHE PUNTI CRITICI RISCHIO DIGA E RISCHIO IDRAULICO A VALLE

	Frequenza delle osservazioni	MENSILE
informazioni relative alla scheda	Data	01/07/2024
Informazioni		Dettaglio
<u>PARTE PREDISPOSTA CONTESTUALMENTE ALLA SCHEDA MONOGRAFICA</u>		
Identificazione Soggetti coinvolti nel presidio	Soggetto preposto al presidio	
	Soggetto responsabile del coordinamento e della gestione del presidio	
<u>PARTE DA COMPILARE A CURA DEL SOGGETTO PREPOSTO AL PRESIDIO</u>		
Data/ora monitoraggio	Data	
	Ora	
Osservazioni qualitative	Valutazione	
NOTE		



PIANO DI EMERGENZA INTERCOMUNALE - UNIONE DEI COMUNI DEL VILLANOVA

Via Nazionale, 106, Villanova Monteleone, SS

email: protocollo@unionecomunivillanova.it



pec: unionedeicomunidelvillanova@pec.it

telefono: 079 960406

UNIONE DEI COMUNI DEL VILLANOVA



SCHEDE MONOGRAFICHE PUNTI CRITICI RISCHIO DIGA E RISCHIO IDRAULICO A VALLE

	Informazioni	Dettaglio
Indicazione del punto critico	ID	DIG_002
	Denominazione	PONTE TUBO MONTE TEGA
Ubicazione del punto critico	Provincia	SASSARI
	Comune	ROMANA
	Località	MONTE TEGA
Cartografia e documentazione fotografica	Stralcio DICAAR/PGRA/PAI/PSFF	
	Ortofoto	
	Immagine del punto critico	



PIANO DI EMERGENZA INTERCOMUNALE - UNIONE DEI COMUNI DEL VILLANOVA

Via Nazionale, 106, Villanova Monteleone, SS

email: protocollo@unionecomunivillanova.it


pec: unionedeicomunidelvillanova@pec.it

telefono: 079 960406

UNIONE DEI COMUNI DEL VILLANOVA



SCHEDE MONOGRAFICHE PUNTI CRITICI RISCHIO DIGA E RISCHIO IDRAULICO A VALLE

		
Caratteristiche del punto critico	Descrizione	PONTE TUBO SUL FIUME TEGA
	Tipologia	PONTE TUBO PER CONDOTTA D'ACQUA
	Esposti per i quali è stato individuato il punto critico	NESSUNO
	Geometria	POLIGONALE
	Criteri di individuazione del punto critico	STUDIO DICAAR
	Soglia critica	NESSUNA
	Misure di sicurezza	MONITORAGGIO E PULIZIA DELL'ALVEO
Coordinate	WGS84_E e WGS84_N	40°27'51"N 8°34'43"E
Reticolo idrografico	Bacino	BACINO IDROGRAFICO ALTO TEMO - SOTTOBACINO C: sottobacino a valle della confluenza con il riu S. Lussurgiu
	Corso d'acqua	TEMO
Rete viaria	Nome strada/ferrovia	-
	Tratto interessato	-
Soggetti coinvolti nel presidio	Soggetto gestore delle infrastrutture e delle reti	ENAS
	Soggetto responsabile del coordinamento e della gestione del presidio	COMUNE DI ROMANA/UNIONE DEI COMUNI DEL VILLANOVA
	Soggetto preposto al presidio	
	Modalità di osservazione	ITINERANTE / PERIODICA



PIANO DI EMERGENZA INTERCOMUNALE - UNIONE DEI COMUNI DEL VILLANOVA

Via Nazionale, 106, Villanova Monteleone, SS

email: protocollo@unionecomunivillanova.it

pec: unionedeicomunidelvillanova@pec.it

telefono: 079 960406

UNIONE DEI COMUNI DEL VILLANOVA



SCHEDA MONOGRAFICHE PUNTI CRITICI RISCHIO DIGA E RISCHIO IDRAULICO A VALLE

	Frequenza delle osservazioni	SEMESTRALE
informazioni relative alla scheda	Data	01/07/2024
Informazioni		Dettaglio
<u>PARTE PREDISPOSTA CONTESTUALMENTE ALLA SCHEDA MONOGRAFICA</u>		
Identificazione Soggetti coinvolti nel presidio	Soggetto preposto al presidio	
	Soggetto responsabile del coordinamento e della gestione del presidio	
<u>PARTE DA COMPILARE A CURA DEL SOGGETTO PREPOSTO AL PRESIDIO</u>		
Data/ora monitoraggio	Data	
	Ora	
Osservazioni qualitative	Valutazione	
NOTE		



PIANO DI EMERGENZA INTERCOMUNALE - UNIONE DEI COMUNI DEL VILLANOVA

Via Nazionale, 106, Villanova Monteleone, SS

email: protocollo@unionecomunivillanova.it


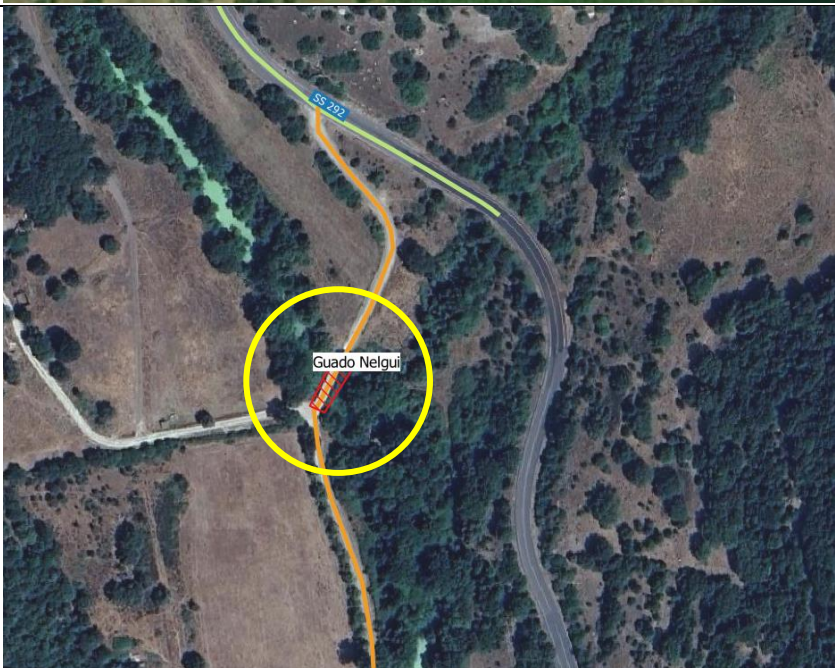
pec: unionedeicomunidelvillanova@pec.it

telefono: 079 960406

UNIONE DEI COMUNI DEL VILLANOVA



SCHEDE MONOGRAFICHE PUNTI CRITICI RISCHIO DIGA E RISCHIO IDRAULICO A VALLE

	Informazioni	Dettaglio
Indicazione del punto critico	ID	DIG_003
	Denominazione	GUADO NELGUI
Ubicazione del punto critico	Provincia	SASSARI
	Comune	ROMANA
	Località	P.TE NELGUI
Cartografia e documentazione fotografica	Stralcio DICAAR/PGRA/PAI/PSFF	
	Ortofoto	

PIANO DI EMERGENZA INTERCOMUNALE - UNIONE DEI COMUNI DEL VILLANOVA

Via Nazionale, 106, Villanova Monteleone, SS

email: protocollo@unionecomunivillanova.it

pec: unionedeicomunidelvillanova@pec.it


telefono: 079 960406



UNIONE DEI COMUNI DEL VILLANOVA



SCHEDE MONOGRAFICHE PUNTI CRITICI RISCHIO DIGA E RISCHIO IDRAULICO A VALLE

	Immagine del punto critico	
Caratteristiche del punto critico	Descrizione	GUADO NELGUI
	Tipologia	ATTRAVERSAMENTO CON TUBI IN CLS
	Esposti per i quali è stato individuato il punto critico	STRADA SECONDARIA DELLA SS292
	Geometria	POLIGONALE
	Criteri di individuazione del punto critico	STUDIO DICAAR
	Rischio	RISCHIO IDRAULICO A VALLE
	Soglia critica	Q=13 m3/s
Misure di sicurezza	MONITORAGGIO E PULIZIA DELL'ALVEO	
Coordinate	WGS84_E e WGS84_N	40°27'10"N 8°35'33"E
Reticolo idrografico	Bacino	BACINO IDROGRAFICO ALTO TEMO - SOTTOBACINO D: a valle della confluenza con il riu Nelgui
	Corso d'acqua	TEMO
Rete viaria	Nome strada/ferrovia	STRADA SECONDARIA DELLA SS292
	Tratto interessato	
Soggetti coinvolti nel presidio	Soggetto gestore delle infrastrutture e delle reti	COMUNE DI ROMANA
	Soggetto responsabile del coordinamento e della gestione del presidio	COMUNE DI ROMANA/UNIONE DEI COMUNI DEL VILLANOVA

PIANO DI EMERGENZA INTERCOMUNALE - UNIONE DEI COMUNI DEL VILLANOVA

Via Nazionale, 106, Villanova Monteleone, SS

email: protocollo@unionecomunivillanova.it

pec: unionedeicomunidelvillanova@pec.it

telefono: 079 960406



UNIONE DEI COMUNI DEL VILLANOVA



SCHEDE MONOGRAFICHE PUNTI CRITICI RISCHIO DIGA E RISCHIO IDRAULICO A VALLE

	Soggetto preposto al presidio	
	Modalità di osservazione	ITINERANTE / PERIODICA
	Frequenza delle osservazioni	MENSILE
informazioni relative alla scheda	Data	01/07/2024
Informazioni		Dettaglio
<u>PARTE PREDISPOSTA CONTESTUALMENTE ALLA SCHEDA MONOGRAFICA</u>		
Identificazione Soggetti coinvolti nel presidio	Soggetto preposto al presidio	
	Soggetto responsabile del coordinamento e della gestione del presidio	
<u>PARTE DA COMPILARE A CURA DEL SOGGETTO PREPOSTO AL PRESIDIO</u>		
Data/ora monitoraggio	Data	
	Ora	
Osservazioni qualitative	Valutazione	
NOTE		



PIANO DI EMERGENZA INTERCOMUNALE - UNIONE DEI COMUNI DEL VILLANOVA

Via Nazionale, 106, Villanova Monteleone, SS

email: protocollo@unionecomunivillanova.it



pec: unionedeicomunidelvillanova@pec.it

telefono: 079 960406

UNIONE DEI COMUNI DEL VILLANOVA



SCHEDA MONOGRAFICHE PUNTI CRITICI RISCHIO DIGA E RISCHIO IDRAULICO A VALLE

	Informazioni	Dettaglio
Indicazione del punto critico	ID	DIG_004
	Denominazione	FUNTANA LITIGHEDDU
Ubicazione del punto critico	Provincia	SASSARI
	Comune	ROMANA
	Località	LITTIGHEDDU
Cartografia e documentazione fotografica	Stralcio DICAAR/PGRA/PAI/PSFF	
	Ortofoto	



PIANO DI EMERGENZA INTERCOMUNALE - UNIONE DEI COMUNI DEL VILLANOVA

Via Nazionale, 106, Villanova Monteleone, SS

email: protocollo@unionecomunivillanova.it

pec: unionedeicomunidelvillanova@pec.it

telefono: 079 960406

UNIONE DEI COMUNI DEL VILLANOVA



SCHEDE MONOGRAFICHE PUNTI CRITICI RISCHIO DIGA E RISCHIO IDRAULICO A VALLE

Immagine del punto critico



Caratteristiche del punto critico	Descrizione	FUNTANA LITIGHEDDU
	Tipologia	LUOGO PUBBLICO
	Esposti per i quali è stato individuato il punto critico	STRADA SECONDARIA DELLA SS292 E FONTE
	Geometria	POLIGONALE
	Criteri di individuazione del punto critico	STUDIO DICAAR
	Rischio	RISCHIO IDRAULICO A VALLE
	Soglia critica	Q=330 m3/s
	Misure di sicurezza	MONITORAGGIO DELLA ZONA
Coordinate	WGS84_E e WGS84_N	40°26'52"N 8°35'35"E
Reticolo idrografico	Bacino	BACINO IDROGRAFICO ALTO TEMO – SOTTOBACINO E a valle della confluenza con il riu De Baddeda
	Corso d'acqua	TEMO
Rete viaria	Nome strada/ferrovia	STRADA SECONDARIA DELLA SS292
	Tratto interessato	
Soggetti coinvolti nel presidio	Soggetto gestore delle infrastrutture e delle reti	COMUNE DI ROMANA
	Soggetto responsabile del coordinamento e della gestione del presidio	COMUNE DI ROMANA/UNIONE DEI COMUNI DEL VILLANOVA
	Soggetto preposto al presidio	

PIANO DI EMERGENZA INTERCOMUNALE - UNIONE DEI COMUNI DEL VILLANOVA

Via Nazionale, 106, Villanova Monteleone, SS

email: protocollo@unionecomunivillanova.it

pec: unionedeicomunidelvillanova@pec.it

telefono: 079 960406



UNIONE DEI COMUNI DEL VILLANOVA



SCHEDA MONOGRAFICHE PUNTI CRITICI RISCHIO DIGA E RISCHIO IDRAULICO A VALLE

	Modalità di osservazione	ITINERANTE / PERIODICA
	Frequenza delle osservazioni	MENSILE
informazioni relative alla scheda	Data	01/07/2024
Informazioni		Dettaglio
<u>PARTE PREDISPOSTA CONTESTUALMENTE ALLA SCHEDA MONOGRAFICA</u>		
Identificazione Soggetti coinvolti nel presidio	Soggetto preposto al presidio	
	Soggetto responsabile del coordinamento e della gestione del presidio	
<u>PARTE DA COMPILARE A CURA DEL SOGGETTO PREPOSTO AL PRESIDIO</u>		
Data/ora monitoraggio	Data	
	Ora	
Osservazioni qualitative	Valutazione	
NOTE		



PIANO DI EMERGENZA INTERCOMUNALE - UNIONE DEI COMUNI DEL VILLANOVA

Via Nazionale, 106, Villanova Monteleone, SS

email: protocollo@unionecomunivillanova.it

pec: unionedeicomunidelvillanova@pec.it

telefono: 079 960406

UNIONE DEI COMUNI DEL VILLANOVA



SCHEDA MONOGRAFICHE PUNTI CRITICI RISCHIO DIGA E RISCHIO IDRAULICO A VALLE

	Informazioni	Dettaglio
Indicazione del punto critico	ID	DIG_005
	Denominazione	PONTE NURAGHE MUNDIGU
Ubicazione del punto critico	Provincia	SASSARI
	Comune	PADRIA
	Località	NURAGHE MUNDIGU
Cartografia e documentazione fotografica	Stralcio DICAAR/PGRA/PAI/PSFF	
	Ortofoto	



PIANO DI EMERGENZA INTERCOMUNALE - UNIONE DEI COMUNI DEL VILLANOVA

Via Nazionale, 106, Villanova Monteleone, SS

email: protocollo@unionecomunivillanova.it

pec: unionedeicomunidelvillanova@pec.it

telefono: 079 960406

UNIONE DEI COMUNI DEL VILLANOVA



SCHEDE MONOGRAFICHE PUNTI CRITICI RISCHIO DIGA E RISCHIO IDRAULICO A VALLE

Immagine del punto critico



Caratteristiche del punto critico	Descrizione	PONTE NURAGHE MUNDIGU
	Tipologia	AGTRAVERSAMENTO CON FRUIZIONE ACCESSO AZIENDE AGRICOLE
	Esposti per i quali è stato individuato il punto critico	PONTE E GUADO PER ACCESSO AZIENDE AGRICOLE
	Geometria	POLIGONALE
	Criteri di individuazione del punto critico	STUDIO DICAAR
	Rischio	RISCHIO IDRAULICO A VALLE
	Soglia critica	Q=130 m3/s inizio esondazione al di fuori dell'alveo Q=230m3/s inizia l'interessamento della strada, Q=250 m3/s allagamento sia in destra che in sinistra idraulica. Q=400 m3/s il franco idraulico è annullato.
	Misure di sicurezza	MONITORAGGIO DELLA ZONA E PULIZIA PERIODICA ALVEO
Coordinate	WGS84_E e WGS84_N	40°25'54"N 8°35'23"E
Reticolo idrografico	Bacino	BACINO IDROGRAFICO ALTO TEMO – SOTTOBACINO F - sottobacino intermedio
	Corso d'acqua	TEMO
Rete viaria	Nome strada/ferrovia	STRADA SECONDARIA DELLA SS292-PADRIA
	Tratto interessato	-
	Soggetto gestore delle infrastrutture e delle reti	COMUNE DI PADRIA



PIANO DI EMERGENZA INTERCOMUNALE - UNIONE DEI COMUNI DEL VILLANOVA

Via Nazionale, 106, Villanova Monteleone, SS

email: protocollo@unionecomunivillanova.it

pec: unionedeicomunidelvillanova@pec.it

telefono: 079 960406

UNIONE DEI COMUNI DEL VILLANOVA



SCHEDA MONOGRAFICHE PUNTI CRITICI RISCHIO DIGA E RISCHIO IDRAULICO A VALLE

Soggetti coinvolti nel presidio	Soggetto responsabile del coordinamento e della gestione del presidio	COMUNE DI PADRIA/UNIONE DEI COMUNI DEL VILLANOVA
	Soggetto preposto al presidio	
	Modalità di osservazione	ITINERANTE / PERIODICA
	Frequenza delle osservazioni	MENSILE
informazioni relative alla scheda	Data	01/07/2024
Informazioni		Dettaglio
<u>PARTE PREDISPOSTA CONTESTUALMENTE ALLA SCHEDA MONOGRAFICA</u>		
Identificazione Soggetti coinvolti nel presidio	Soggetto preposto al presidio	
	Soggetto responsabile del coordinamento e della gestione del presidio	
<u>PARTE DA COMPILARE A CURA DEL SOGGETTO PREPOSTO AL PRESIDIO</u>		
Data/ora monitoraggio	Data	
	Ora	
Osservazioni qualitative	Valutazione	
NOTE		



PIANO DI EMERGENZA INTERCOMUNALE - UNIONE DEI COMUNI DEL VILLANOVA

Via Nazionale, 106, Villanova Monteleone, SS

email: protocollo@unionecomunivillanova.it

pec: unionedeicomunidelvillanova@pec.it

telefono: 079 960406

UNIONE DEI COMUNI DEL VILLANOVA



SCHEDE MONOGRAFICHE PUNTI CRITICI RISCHIO DIGA E RISCHIO IDRAULICO A VALLE

	Informazioni	Dettaglio
Indicazione del punto critico	ID	DIG_006
	Denominazione	PONTE MANNU
Ubicazione del punto critico	Provincia	SASSARI
	Comune	PADRIA
	Località	SP 11 – LOC COA DE MOLA
Cartografia e documentazione fotografica	Stralcio DICAAR/PGRA/PAI/PSFF	
	Ortofoto	




PIANO DI EMERGENZA INTERCOMUNALE - UNIONE DEI COMUNI DEL VILLANOVA

Via Nazionale, 106, Villanova Monteleone, SS
 email: protocollo@unionecomunivillanova.it
 pec: unionedeicomunidelvillanova@pec.it
 telefono: 079 960406

UNIONE DEI COMUNI DEL VILLANOVA



SCHEDE MONOGRAFICHE PUNTI CRITICI RISCHIO DIGA E RISCHIO IDRAULICO A VALLE

	Immagine del punto critico	
Caratteristiche del punto critico	Descrizione	PONTE SU SP 11
	Tipologia	PONTE SU STRADA PUBBLICA
	Esposti per i quali è stato individuato il punto critico	STRADA PUBBLICA SP 11 E AZIENDE AGRICOLE
	Geometria	POLIGONALE
	Criteri di individuazione del punto critico	STUDIO DICAAR
	Rischio	RISCHIO IDRAULICO A VALLE
	Soglia critica	Q=270 m ³ /s - la strada provinciale incomincia ad essere interessata dal Deflusso di piena Q=470 m ³ /s - allagamento. Q=750 m³/s franco idraulico è annullato.
	Misure di sicurezza	MONITORAGGIO DELLA ZONA E PULIZIA PERIODICA ALVEO
Coordinate	WGS84_E e WGS84_N	40°23'54"N 8°33'34"E
Reticolo idrografico	Bacino	BACINO IDROGRAFICO ALTO TEMO – SOTTOBACINO G - sottobacino intermedio
	Corso d'acqua	TEMO
Rete viaria	Nome strada/ferrovia	SP 11
	Tratto interessato	-
	Soggetto gestore delle infrastrutture e delle reti	PROVINCIA DI SASSARI



PIANO DI EMERGENZA INTERCOMUNALE - UNIONE DEI COMUNI DEL VILLANOVA

Via Nazionale, 106, Villanova Monteleone, SS

email: protocollo@unionecomunivillanova.it

pec: unionedeicomunidelvillanova@pec.it

telefono: 079 960406

UNIONE DEI COMUNI DEL VILLANOVA



SCHEDA MONOGRAFICHE PUNTI CRITICI RISCHIO DIGA E RISCHIO IDRAULICO A VALLE

Soggetti coinvolti nel presidio	Soggetto responsabile del coordinamento e della gestione del presidio	COMUNE DI PADRIA/UNIONE DEI COMUNI DEL VILLANOVA
	Soggetto preposto al presidio	
	Modalità di osservazione	ITINERANTE / PERIODICA
	Frequenza delle osservazioni	MENSILE
informazioni relative alla scheda	Data	01/07/2024
Informazioni		Dettaglio
<u>PARTE PREDISPOSTA CONTESTUALMENTE ALLA SCHEDA MONOGRAFICA</u>		
Identificazione Soggetti coinvolti nel presidio	Soggetto preposto al presidio	
	Soggetto responsabile del coordinamento e della gestione del presidio	
<u>PARTE DA COMPILARE A CURA DEL SOGGETTO PREPOSTO AL PRESIDIO</u>		
Data/ora monitoraggio	Data	
	Ora	
Osservazioni qualitative	Valutazione	
NOTE		



PIANO DI EMERGENZA INTERCOMUNALE - UNIONE DEI COMUNI DEL VILLANOVA

Via Nazionale, 106, Villanova Monteleone, SS

email: protocollo@unionecomunivillanova.it



pec: unionedeicomunidelvillanova@pec.it

telefono: 079 960406

UNIONE DEI COMUNI DEL VILLANOVA



SCHEDE MONOGRAFICHE PUNTI CRITICI RISCHIO DIGA E RISCHIO IDRAULICO A VALLE

	Informazioni	Dettaglio
Indicazione del punto critico	ID	DIG_007
	Denominazione	PONTE MARINUS
Ubicazione del punto critico	Provincia	SASSARI
	Comune	PADRIA
	Località	LOC COA DE MOLA
Cartografia e documentazione fotografica	Stralcio DICAAR/PGRA/PAI/PSFF	
	Ortofoto	

PIANO DI EMERGENZA INTERCOMUNALE - UNIONE DEI COMUNI DEL VILLANOVA

Via Nazionale, 106, Villanova Monteleone, SS

email: protocollo@unionecomunivillanova.it

pec: unionedeicomunidelvillanova@pec.it

telefono: 079 960406



UNIONE DEI COMUNI DEL VILLANOVA



SCHEDE MONOGRAFICHE PUNTI CRITICI RISCHIO DIGA E RISCHIO IDRAULICO A VALLE

Immagine del punto critico



Caratteristiche del punto critico	Descrizione	PONTE SU STRADA SECONDARIA
	Tipologia	PONTE SU STRADA SECONDARIA
	Esposti per i quali è stato individuato il punto critico	STRADA SECONDARIA PER ACCESSO AZIENDE AGRICOLE
	Geometria	POLIGONALE
	Criteri di individuazione del punto critico	STUDIO DICAAR
	Rischio	RISCHIO IDRAULICO A VALLE
	Soglia critica	Q=500 m³/s franco idraulico 1 m Q=500 m³/s franco idraulico è annullato Q=800 m³/s tracimazione del ponte
	Misure di sicurezza	MONITORAGGIO DELLA ZONA E PULIZIA PERIODICA ALVEO
Coordinate	WGS84_E e WGS84_N	40°23'51"N 8°33'27"E
Reticolo idrografico	Bacino	BACINO IDROGRAFICO ALTO TEMO – SOTTOBACINO G - sottobacino intermedio
	Corso d'acqua	TEMO
Rete viaria	Nome strada/ferrovia	STRADA SECONDARIA
	Tratto interessato	-
Soggetti coinvolti nel presidio	Soggetto gestore delle infrastrutture e delle reti	COMUNE DI PADRIA
	Soggetto responsabile del coordinamento e della gestione del presidio	COMUNE DI PADRIA/UNIONE DEI COMUNI DEL VILLANOVA



PIANO DI EMERGENZA INTERCOMUNALE - UNIONE DEI COMUNI DEL VILLANOVA

Via Nazionale, 106, Villanova Monteleone, SS

email: protocollo@unionecomunivillanova.it

pec: unionedeicomunidelvillanova@pec.it

telefono: 079 960406

UNIONE DEI COMUNI DEL VILLANOVA



SCHEDE MONOGRAFICHE PUNTI CRITICI RISCHIO DIGA E RISCHIO IDRAULICO A VALLE

	Soggetto preposto al presidio	
	Modalità di osservazione	ITINERANTE / PERIODICA
	Frequenza delle osservazioni	MENSILE
informazioni relative alla scheda	Data	01/07/2024
Informazioni		Dettaglio
<u>PARTE PREDISPOSTA CONTESTUALMENTE ALLA SCHEDA MONOGRAFICA</u>		
Identificazione Soggetti coinvolti nel presidio	Soggetto preposto al presidio	
	Soggetto responsabile del coordinamento e della gestione del presidio	
<u>PARTE DA COMPILARE A CURA DEL SOGGETTO PREPOSTO AL PRESIDIO</u>		
Data/ora monitoraggio	Data	
	Ora	
Osservazioni qualitative	Valutazione	
NOTE		



PIANO DI EMERGENZA INTERCOMUNALE - UNIONE DEI COMUNI DEL VILLANOVA

Via Nazionale, 106, Villanova Monteleone, SS

email: protocollo@unionecomunivillanova.it

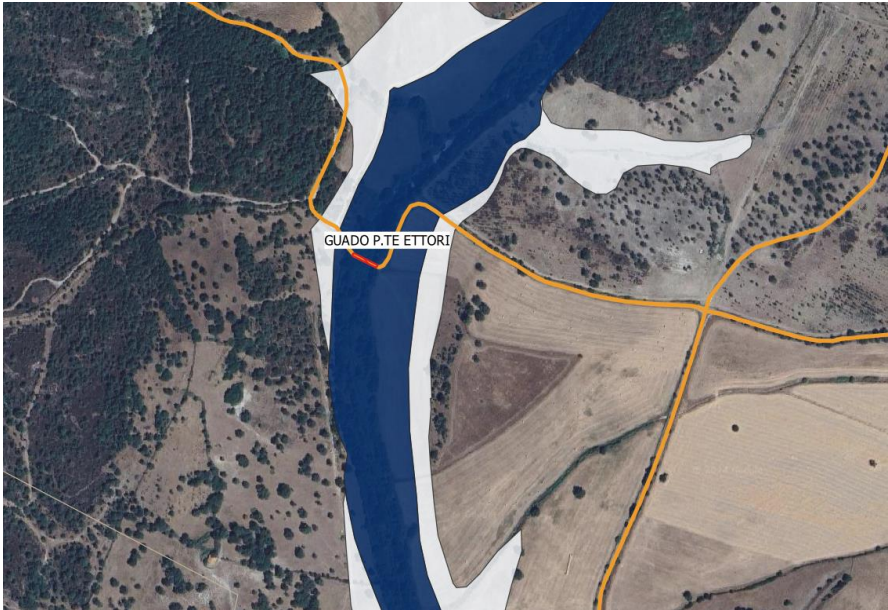
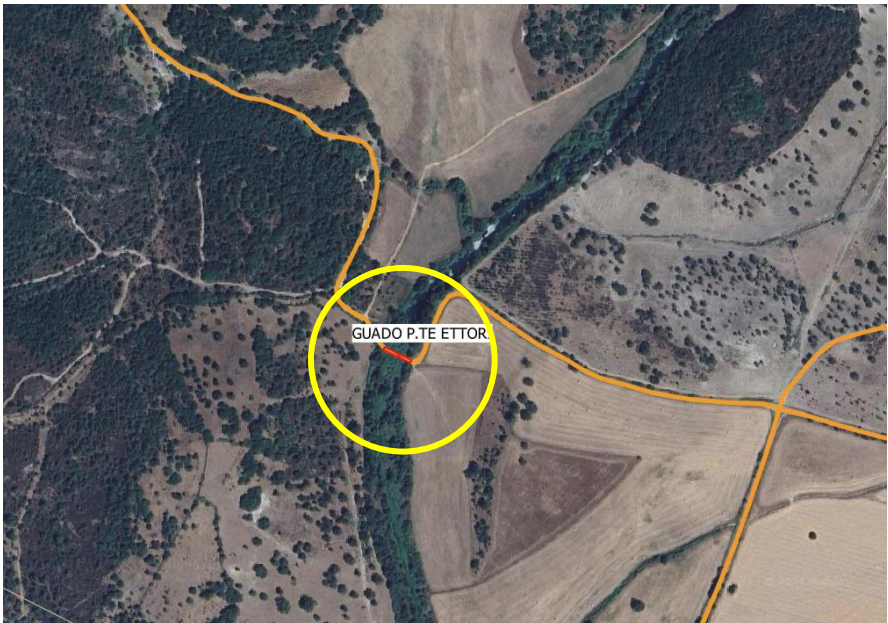
pec: unionedeicomunidelvillanova@pec.it

telefono: 079 960406

UNIONE DEI COMUNI DEL VILLANOVA



SCHEDE MONOGRAFICHE PUNTI CRITICI RISCHIO DIGA E RISCHIO IDRAULICO A VALLE

	Informazioni	Dettaglio
Indicazione del punto critico	ID	DIG_010
	Denominazione	GUADO P.TE ETTORI
Ubicazione del punto critico	Provincia	SASSARI
	Comune	PADRIA
	Località	LOC P.TE ETTORI
Cartografia e documentazione fotografica	Stralcio DICAAR/PGRA/PAI/PSFF	
	Ortofoto	



PIANO DI EMERGENZA INTERCOMUNALE - UNIONE DEI COMUNI DEL VILLANOVA

Via Nazionale, 106, Villanova Monteleone, SS

email: protocollo@unionecomunivillanova.it


pec: unionedeicomunidelvillanova@pec.it

telefono: 079 960406

UNIONE DEI COMUNI DEL VILLANOVA



SCHEDE MONOGRAFICHE PUNTI CRITICI RISCHIO DIGA E RISCHIO IDRAULICO A VALLE

	Immagine del punto critico	
Caratteristiche del punto critico	Descrizione	GUADO SU STRADA SECONDARIA
	Tipologia	GUADO SU STRADA SECONDARIA
	Esposti per i quali è stato individuato il punto critico	STRADA SECONDARIA PER ACCESSO AZIENDE AGRICOLE
	Geometria	POLIGONALE
	Criteri di individuazione del punto critico	INDICAZIONE SUI GUADI SU STUDIO DICAAR
	Rischio	RISCHIO IDRAULICO A VALLE
	Soglia critica	Q=13 m3/s
	Misure di sicurezza	MONITORAGGIO DELLA ZONA E PULIZIA PERIODICA ALVEO
Coordinate	WGS84_E e WGS84_N	40°24'29"N 8°34'46"E
Reticolo idrografico	Bacino	BACINO IDROGRAFICO ALTO TEMO – SOTTOBACINO F - sottobacino intermedio
	Corso d'acqua	TEMO
Rete viaria	Nome strada/ferrovia	STRADA SECONDARIA
	Tratto interessato	-
Soggetti coinvolti nel presidio	Soggetto gestore delle infrastrutture e delle reti	COMUNE DI PADRIA
	Soggetto responsabile del coordinamento e della gestione del presidio	COMUNE DI PADRIA/UNIONE DEI COMUNI DEL VILLANOVA
	Soggetto preposto al presidio	
	Modalità di osservazione	ITINERANTE / PERIODICA



PIANO DI EMERGENZA INTERCOMUNALE - UNIONE DEI COMUNI DEL VILLANOVA

Via Nazionale, 106, Villanova Monteleone, SS

email: protocollo@unionecomunivillanova.it

pec: unionedeicomunidelvillanova@pec.it

telefono: 079 960406

UNIONE DEI COMUNI DEL VILLANOVA



SCHEDE MONOGRAFICHE PUNTI CRITICI RISCHIO DIGA E RISCHIO IDRAULICO A VALLE

	Frequenza delle osservazioni	MENSILE
informazioni relative alla scheda	Data	01/07/2024
Informazioni		Dettaglio
<u>PARTE PREDISPOSTA CONTESTUALMENTE ALLA SCHEDA MONOGRAFICA</u>		
Identificazione Soggetti coinvolti nel presidio	Soggetto preposto al presidio	
	Soggetto responsabile del coordinamento e della gestione del presidio	
<u>PARTE DA COMPILARE A CURA DEL SOGGETTO PREPOSTO AL PRESIDIO</u>		
Data/ora monitoraggio	Data	
	Ora	
Osservazioni qualitative	Valutazione	
NOTE		



PIANO DI EMERGENZA INTERCOMUNALE - UNIONE DEI COMUNI DEL VILLANOVA

Via Nazionale, 106, Villanova Monteleone, SS

email: protocollo@unionecomunivillanova.it

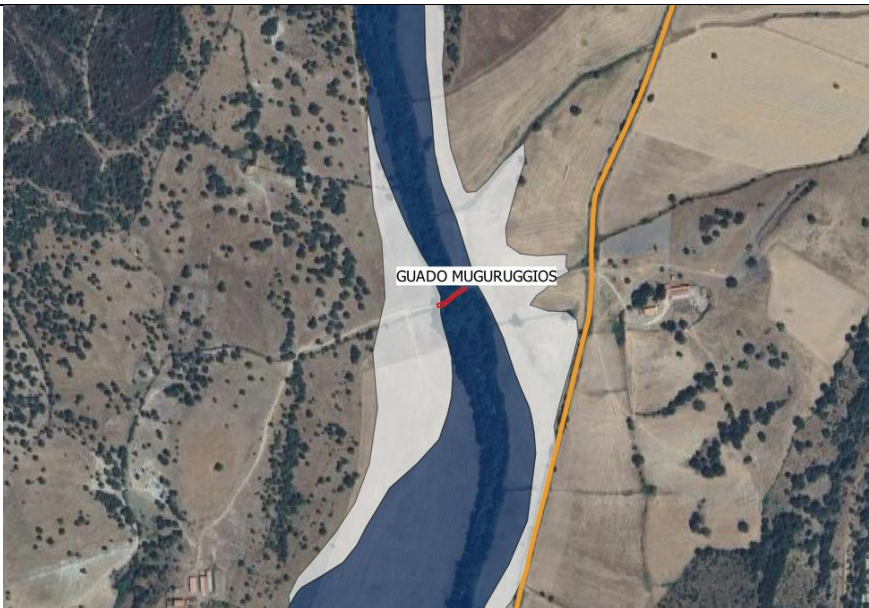

pec: unionedeicomunidelvillanova@pec.it

telefono: 079 960406

UNIONE DEI COMUNI DEL VILLANOVA



SCHEDE MONOGRAFICHE PUNTI CRITICI RISCHIO DIGA E RISCHIO IDRAULICO A VALLE

	Informazioni	Dettaglio
Indicazione del punto critico	ID	DIG_011
	Denominazione	GUADO MUGURUGGIOS
Ubicazione del punto critico	Provincia	SASSARI
	Comune	PADRIA
	Località	LOC MUGURUGGIOS
Cartografia e documentazione fotografica	Stralcio DICAAR/PGRA/PAI/PSFF	
	Ortofoto	



PIANO DI EMERGENZA INTERCOMUNALE - UNIONE DEI COMUNI DEL VILLANOVA

Via Nazionale, 106, Villanova Monteleone, SS

email: protocollo@unionecomunivillanova.it


pec: unionedeicomunidelvillanova@pec.it

telefono: 079 960406

UNIONE DEI COMUNI DEL VILLANOVA



SCHEDE MONOGRAFICHE PUNTI CRITICI RISCHIO DIGA E RISCHIO IDRAULICO A VALLE

	Immagine del punto critico	
Caratteristiche del punto critico	Descrizione	GUADO SU STRADA DI PENETRAZIONE AGRARIA
	Tipologia	GUADO SU STRADA DI PENETRAZIONE AGRARIA
	Esposti per i quali è stato individuato il punto critico	STRADA DI PENETRAZIONE AGRARIA PER ACCESSO AZIENDE AGRICOLE
	Geometria	POLIGONALE
	Criteri di individuazione del punto critico	INDICAZIONE SUI GUADI SU STUDIO DICAAR
	Rischio	RISCHIO IDRAULICO A VALLE
	Soglia critica	Q=13 m3/s
	Misure di sicurezza	MONITORAGGIO DELLA ZONA E PULIZIA PERIODICA ALVEO
Coordinate	WGS84_E e WGS84_N	40°24'48"N 8°34'41"E
Reticolo idrografico	Bacino	BACINO IDROGRAFICO ALTO TEMO – SOTTOBACINO F - sottobacino intermedio
	Corso d'acqua	TEMO
Rete viaria	Nome strada/ferrovia	STRADA SECONDARIA
	Tratto interessato	-
Soggetti coinvolti nel presidio	Soggetto gestore delle infrastrutture e delle reti	COMUNE DI PADRIA
	Soggetto responsabile del coordinamento e della gestione del presidio	COMUNE DI PADRIA/UNIONE DEI COMUNI DEL VILLANOVA
	Soggetto preposto al presidio	



PIANO DI EMERGENZA INTERCOMUNALE - UNIONE DEI COMUNI DEL VILLANOVA

Via Nazionale, 106, Villanova Monteleone, SS

email: protocollo@unionecomunivillanova.it

pec: unionedeicomunidelvillanova@pec.it

telefono: 079 960406

UNIONE DEI COMUNI DEL VILLANOVA



SCHEDA MONOGRAFICHE PUNTI CRITICI RISCHIO DIGA E RISCHIO IDRAULICO A VALLE

	Modalità di osservazione	ITINERANTE / PERIODICA
	Frequenza delle osservazioni	MENSILE
informazioni relative alla scheda	Data	01/07/2024
Informazioni		Dettaglio
<u>PARTE PREDISPOSTA CONTESTUALMENTE ALLA SCHEDA MONOGRAFICA</u>		
Identificazione Soggetti coinvolti nel presidio	Soggetto preposto al presidio	
	Soggetto responsabile del coordinamento e della gestione del presidio	
<u>PARTE DA COMPILARE A CURA DEL SOGGETTO PREPOSTO AL PRESIDIO</u>		
Data/ora monitoraggio	Data	
	Ora	
Osservazioni qualitative	Valutazione	
NOTE		



PIANO DI EMERGENZA INTERCOMUNALE - UNIONE DEI COMUNI DEL VILLANOVA

Via Nazionale, 106, Villanova Monteleone, SS

email: protocollo@unionecomunivillanova.it



pec: unionedeicomunidelvillanova@pec.it

telefono: 079 960406

UNIONE DEI COMUNI DEL VILLANOVA



SCHEDE MONOGRAFICHE PUNTI CRITICI RISCHIO DIGA E RISCHIO IDRAULICO A VALLE

	Informazioni	Dettaglio
Indicazione del punto critico	ID	DIG_012
	Denominazione	GUADO NENALDU MULTINU
Ubicazione del punto critico	Provincia	SASSARI
	Comune	PADRIA
	Località	LOC NENALDU MULTINU
Cartografia e documentazione fotografica	Stralcio DICAAR/PGRA/PAI/PSFF	
	Ortofoto	



PIANO DI EMERGENZA INTERCOMUNALE - UNIONE DEI COMUNI DEL VILLANOVA

Via Nazionale, 106, Villanova Monteleone, SS

email: protocollo@unionecomunivillanova.it


pec: unionedeicomunidelvillanova@pec.it

telefono: 079 960406

UNIONE DEI COMUNI DEL VILLANOVA



SCHEDE MONOGRAFICHE PUNTI CRITICI RISCHIO DIGA E RISCHIO IDRAULICO A VALLE

	Immagine del punto critico	
Caratteristiche del punto critico	Descrizione	GUADO SU STRADA DI PENETRAZIONE AGRARIA
	Tipologia	GUADO SU STRADA DI PENETRAZIONE AGRARIA
	Esposti per i quali è stato individuato il punto critico	STRADA DI PENETRAZIONE AGRARIA PER ACCESSO AZIENDE AGRICOLE
	Geometria	POLIGONALE
	Criteri di individuazione del punto critico	INDICAZIONE SUI GUADI SU STUDIO DICAAR
	Rischio	RISCHIO IDRAULICO A VALLE
	Soglia critica	Q=13 m3/s
	Misure di sicurezza	MONITORAGGIO DELLA ZONA E PULIZIA PERIODICA ALVEO
Coordinate	WGS84_E e WGS84_N	40°24'09"N 8°34'08"E
Reticolo idrografico	Bacino	BACINO IDROGRAFICO ALTO TEMO – SOTTOBACINO G - sottobacino intermedio
	Corso d'acqua	TEMO
Rete viaria	Nome strada/ferrovia	STRADA SECONDARIA
	Tratto interessato	-
Soggetti coinvolti nel presidio	Soggetto gestore delle infrastrutture e delle reti	COMUNE DI PADRIA
	Soggetto responsabile del coordinamento e della gestione del presidio	COMUNE DI PADRIA/UNIONE DEI COMUNI DEL VILLANOVA



PIANO DI EMERGENZA INTERCOMUNALE - UNIONE DEI COMUNI DEL VILLANOVA

Via Nazionale, 106, Villanova Monteleone, SS

email: protocollo@unionecomunivillanova.it

pec: unionedeicomunidelvillanova@pec.it

telefono: 079 960406

UNIONE DEI COMUNI DEL VILLANOVA



SCHEDE MONOGRAFICHE PUNTI CRITICI RISCHIO DIGA E RISCHIO IDRAULICO A VALLE

	Soggetto preposto al presidio	
	Modalità di osservazione	ITINERANTE / PERIODICA
	Frequenza delle osservazioni	MENSILE
informazioni relative alla scheda	Data	01/07/2024
Informazioni		Dettaglio
<u>PARTE PREDISPOSTA CONTESTUALMENTE ALLA SCHEDA MONOGRAFICA</u>		
Identificazione Soggetti coinvolti nel presidio	Soggetto preposto al presidio	
	Soggetto responsabile del coordinamento e della gestione del presidio	
<u>PARTE DA COMPILARE A CURA DEL SOGGETTO PREPOSTO AL PRESIDIO</u>		
Data/ora monitoraggio	Data	
	Ora	
Osservazioni qualitative	Valutazione	
NOTE		



PIANO DI EMERGENZA INTERCOMUNALE - UNIONE DEI COMUNI DEL VILLANOVA

Via Nazionale, 106, Villanova Monteleone, SS

email: protocollo@unionecomunivillanova.it



pec: unionedeicomunidelvillanova@pec.it

telefono: 079 960406

UNIONE DEI COMUNI DEL VILLANOVA



SCHEDA MONOGRAFICHE PUNTI CRITICI RISCHIO DIGA E RISCHIO IDRAULICO A VALLE

	Informazioni	Dettaglio
Indicazione del punto critico	ID	DIG_015
	Denominazione	PONTE MATTA S'ARDARA
Ubicazione del punto critico	Provincia	SASSARI
	Comune	PADRIA
	Località	LOC MATTA S'ARDARA
Cartografia e documentazione fotografica	Stralcio DICAAR/PGRA/PAI/PSFF	
	Ortofoto	




PIANO DI EMERGENZA INTERCOMUNALE - UNIONE DEI COMUNI DEL VILLANOVA

Via Nazionale, 106, Villanova Monteleone, SS
 email: protocollo@unionecomunivillanova.it
 pec: unionedeicomunidelvillanova@pec.it
 telefono: 079 960406

UNIONE DEI COMUNI DEL VILLANOVA



SCHEDE MONOGRAFICHE PUNTI CRITICI RISCHIO DIGA E RISCHIO IDRAULICO A VALLE

	Immagine del punto critico	
Caratteristiche del punto critico	Descrizione	PONTICELLO SU GUADO - STRADA DI PENETRAZIONE AGRARIA
	Tipologia	PONTICELLO SU GUADO - STRADA DI PENETRAZIONE AGRARIA
	Esposti per i quali è stato individuato il punto critico	STRADA DI PENETRAZIONE AGRARIA PER ACCESSO AZIENDE AGRICOLE
	Geometria	POLIGONALE
	Criteri di individuazione del punto critico	INDICAZIONE SUI GUADI SU STUDIO DICAAR
	Rischio	RISCHIO IDRAULICO A VALLE
	Soglia critica	Q=13 m3/s
	Misure di sicurezza	MONITORAGGIO DELLA ZONA E PULIZIA PERIODICA ALVEO
Coordinate	WGS84_E e WGS84_N	40°26'4"N 8°35'18"E
Reticolo idrografico	Bacino	BACINO IDROGRAFICO ALTO TEMO – SOTTOBACINO G - sottobacino intermedio
	Corso d'acqua	TEMO
Rete viaria	Nome strada/ferrovia	STRADA DI PENETRAZIONE AGRARIA
	Tratto interessato	-
Soggetti coinvolti nel presidio	Soggetto gestore delle infrastrutture e delle reti	COMUNE DI PADRIA
	Soggetto responsabile del coordinamento e della gestione del presidio	COMUNE DI PADRIA/UNIONE DEI COMUNI DEL VILLANOVA



PIANO DI EMERGENZA INTERCOMUNALE - UNIONE DEI COMUNI DEL VILLANOVA

Via Nazionale, 106, Villanova Monteleone, SS

email: protocollo@unionecomunivillanova.it

pec: unionedeicomunidelvillanova@pec.it

telefono: 079 960406

UNIONE DEI COMUNI DEL VILLANOVA



SCHEDE MONOGRAFICHE PUNTI CRITICI RISCHIO DIGA E RISCHIO IDRAULICO A VALLE

	Soggetto preposto al presidio	
	Modalità di osservazione	ITINERANTE / PERIODICA
	Frequenza delle osservazioni	MENSILE
informazioni relative alla scheda	Data	01/07/2024
Informazioni		Dettaglio
<u>PARTE PREDISPOSTA CONTESTUALMENTE ALLA SCHEDA MONOGRAFICA</u>		
Identificazione Soggetti coinvolti nel presidio	Soggetto preposto al presidio	
	Soggetto responsabile del coordinamento e della gestione del presidio	
<u>PARTE DA COMPILARE A CURA DEL SOGGETTO PREPOSTO AL PRESIDIO</u>		
Data/ora monitoraggio	Data	
	Ora	
Osservazioni qualitative	Valutazione	
NOTE	Sul guado originale è stato realizzato un ponte carrabile in cls armato, limitando di fatto gli allagamenti. Per precauzione, non essendo presenti studi specifici, si considera comunque il limite di criticità pari a 13 m ³ /s indicato dal DICAAR	



PIANO DI EMERGENZA INTERCOMUNALE - UNIONE DEI COMUNI DEL VILLANOVA

Via Nazionale, 106, Villanova Monteleone, SS

email: protocollo@unionecomunivillanova.it

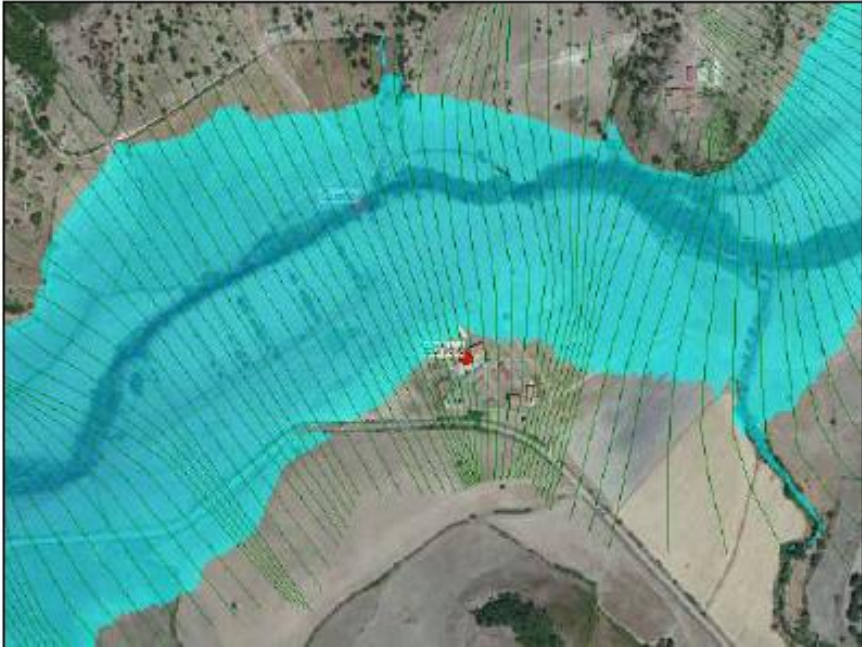

pec: unionedeicomunidelvillanova@pec.it

telefono: 079 960406

UNIONE DEI COMUNI DEL VILLANOVA



SCHEDA MONOGRAFICHE PUNTI CRITICI RISCHIO DIGA E RISCHIO IDRAULICO A VALLE

	Informazioni	Dettaglio
Indicazione del punto critico	ID	VIA_10
	Denominazione	SP.11 E AZIENDA AGRICOLA SAN GIORGIO
Ubicazione del punto critico	Provincia	SASSARI
	Comune	PADRIA
	Località	LOC NENALDU MULTINU
Cartografia e documentazione fotografica	Stralcio DICAAR/PGRA/PAI/PSFF	
	Ortofoto	

PIANO DI EMERGENZA INTERCOMUNALE - UNIONE DEI COMUNI DEL VILLANOVA

Via Nazionale, 106, Villanova Monteleone, SS

email: protocollo@unionecomunivillanova.it

pec: unionedeicomunidelvillanova@pec.it

telefono: 079 960406



UNIONE DEI COMUNI DEL VILLANOVA



SCHEDE MONOGRAFICHE PUNTI CRITICI RISCHIO DIGA E RISCHIO IDRAULICO A VALLE

Immagine del punto critico



Caratteristiche del punto critico	Descrizione	STRADA PROVINCIALE E TERRENI AGRICOLI AZIENDA A GRICOLA SAN GIORGIO
	Tipologia	STRADA PROVINCIALE E TERRENI AGRICOLI AZIENDA A GRICOLA SAN GIORGIO
	Esposti per i quali è stato individuato il punto critico	STRADA PROVINCIALE E TERRENI AGRICOLI
	Geometria	POLIGONALE
	Criteri di individuazione del punto critico	STUDIO DICAAR
	Rischio	RISCHIO IDRAULICO A VALLE
	Soglia critica	Q=360 m3/s per SP 11 Q=900 m3/s per edificio
	Misure di sicurezza	MONITORAGGIO DELLA ZONA E PULIZIA PERIODICA ALVEO
Coordinate	WGS84_E e WGS84_N	40°23'52.44"N 8°33'48.84"E
Reticolo idrografico	Bacino	BACINO IDROGRAFICO ALTO TEMO – SOTTOBACINO G - sottobacino intermedio
	Corso d'acqua	TEMO
Rete viaria	Nome strada/ferrovia	SP 11
	Tratto interessato	-
	Soggetto gestore delle infrastrutture e delle reti	PROVINCIA/COMUNE DI PADRIA



PIANO DI EMERGENZA INTERCOMUNALE - UNIONE DEI COMUNI DEL VILLANOVA

Via Nazionale, 106, Villanova Monteleone, SS

email: protocollo@unionecomunivillanova.it

pec: unionedeicomunidelvillanova@pec.it

telefono: 079 960406

UNIONE DEI COMUNI DEL VILLANOVA



SCHEDE MONOGRAFICHE PUNTI CRITICI RISCHIO DIGA E RISCHIO IDRAULICO A VALLE

Soggetti coinvolti nel presidio	Soggetto responsabile del coordinamento e della gestione del presidio	COMUNE DI PADRIA/UNIONE DEI COMUNI DEL VILLANOVA
	Soggetto preposto al presidio	
	Modalità di osservazione	ITINERANTE / PERIODICA
	Frequenza delle osservazioni	MENSILE
informazioni relative alla scheda	Data	01/07/2024
Informazioni		Dettaglio
<u>PARTE PREDISPOSTA CONTESTUALMENTE ALLA SCHEDA MONOGRAFICA</u>		
Identificazione Soggetti coinvolti nel presidio	Soggetto preposto al presidio	
	Soggetto responsabile del coordinamento e della gestione del presidio	
<u>PARTE DA COMPILARE A CURA DEL SOGGETTO PREPOSTO AL PRESIDIO</u>		
Data/ora monitoraggio	Data	
	Ora	
Osservazioni qualitative	Valutazione	
NOTE		



PIANO DI EMERGENZA INTERCOMUNALE - UNIONE DEI COMUNI DEL VILLANOVA

Via Nazionale, 106, Villanova Monteleone, SS

email: protocollo@unionecomunivillanova.it



pec: unionedeicomunidelvillanova@pec.it

telefono: 079 960406

UNIONE DEI COMUNI DEL VILLANOVA



SCHEDA MONOGRAFICHE PUNTI CRITICI RISCHIO DIGA E RISCHIO IDRAULICO A VALLE

	Informazioni	Dettaglio
Indicazione del punto critico	ID	VIA_02
	Denominazione	SS_292
Ubicazione del punto critico	Provincia	SASSARI
	Comune	ROMANA
	Località	LOC CHERCOS
Cartografia e documentazione fotografica	Stralcio DICAAR/PGRA/PAI/PSFF	
	Ortofoto	

PIANO DI EMERGENZA INTERCOMUNALE - UNIONE DEI COMUNI DEL VILLANOVA

Via Nazionale, 106, Villanova Monteleone, SS

email: protocollo@unionecomunivillanova.it

pec: unionedeicomunidelvillanova@pec.it


telefono: 079 960406



UNIONE DEI COMUNI DEL VILLANOVA



SCHEDE MONOGRAFICHE PUNTI CRITICI RISCHIO DIGA E RISCHIO IDRAULICO A VALLE

	Immagine del punto critico	
Caratteristiche del punto critico	Descrizione	STRADA STATALE 292
	Tipologia	STRADA STATALE
	Esposti per i quali è stato individuato il punto critico	STRADA STATALE
	Geometria	POLIGONALE
	Criteri di individuazione del punto critico	STUDIO DICAAR
	Rischio	RISCHIO IDRAULICO A VALLE
	Soglia critica	Q=370 m3/s
	Misure di sicurezza	MONITORAGGIO DELLA ZONA
Coordinate	WGS84_E e WGS84_N	40°27'21.23"N 8°35'31.28"E/ 40°27'34.59"N 8°35'27.33"E
Reticolo idrografico	Bacino	BACINO IDROGRAFICO ALTO TEMO – SOTTOBACINO G - sottobacino intermedio
	Corso d'acqua	TEMO
Rete viaria	Nome strada/ferrovia	SP 292
	Tratto interessato	-
Soggetti coinvolti nel presidio	Soggetto gestore delle infrastrutture e delle reti	PROVINCIA/COMUNE DI PADRIA
	Soggetto responsabile del coordinamento e della gestione del presidio	COMUNE DI PADRIA/UNIONE DEI COMUNI DEL VILLANOVA



PIANO DI EMERGENZA INTERCOMUNALE - UNIONE DEI COMUNI DEL VILLANOVA

Via Nazionale, 106, Villanova Monteleone, SS

email: protocollo@unionecomunivillanova.it

pec: unionedeicomunidelvillanova@pec.it

telefono: 079 960406

UNIONE DEI COMUNI DEL VILLANOVA



SCHEDE MONOGRAFICHE PUNTI CRITICI RISCHIO DIGA E RISCHIO IDRAULICO A VALLE

	Soggetto preposto al presidio	
	Modalità di osservazione	ITINERANTE / PERIODICA
	Frequenza delle osservazioni	MENSILE
informazioni relative alla scheda	Data	01/07/2024
Informazioni		Dettaglio
<u>PARTE PREDISPOSTA CONTESTUALMENTE ALLA SCHEDA MONOGRAFICA</u>		
Identificazione Soggetti coinvolti nel presidio	Soggetto preposto al presidio	
	Soggetto responsabile del coordinamento e della gestione del presidio	
<u>PARTE DA COMPILARE A CURA DEL SOGGETTO PREPOSTO AL PRESIDIO</u>		
Data/ora monitoraggio	Data	
	Ora	
Osservazioni qualitative	Valutazione	
NOTE		



PIANO DI EMERGENZA INTERCOMUNALE - UNIONE DEI COMUNI DEL VILLANOVA

Via Nazionale, 106, Villanova Monteleone, SS

email: protocollo@unionecomunivillanova.it


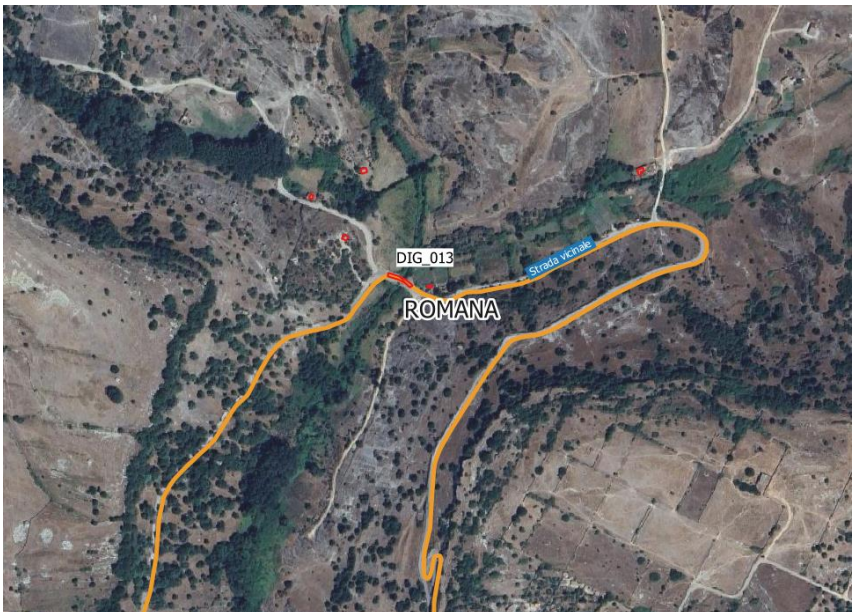
pec: unionedeicomunidelvillanova@pec.it

telefono: 079 960406

UNIONE DEI COMUNI DEL VILLANOVA



SCHEDE MONOGRAFICHE PUNTI CRITICI RISCHIO DIGA E RISCHIO IDRAULICO A VALLE

	Informazioni	Dettaglio
Indicazione del punto critico	ID	DIG_013
	Denominazione	PONTE BADDE MUDASCU SU FIUME SANTU LUSSURGIU
Ubicazione del punto critico	Provincia	SASSARI
	Comune	ROMANA
	Località	LOC BADDE MUDASCU
Cartografia e documentazione fotografica	Stralcio DICAAR/PGRA/PAI/PSFF	
	Ortofoto	



PIANO DI EMERGENZA INTERCOMUNALE - UNIONE DEI COMUNI DEL VILLANOVA

Via Nazionale, 106, Villanova Monteleone, SS

email: protocollo@unionecomunivillanova.it


pec: unionedeicomunidelvillanova@pec.it

telefono: 079 960406

UNIONE DEI COMUNI DEL VILLANOVA



SCHEDE MONOGRAFICHE PUNTI CRITICI RISCHIO DIGA E RISCHIO IDRAULICO A VALLE

	Immagine del punto critico	
Caratteristiche del punto critico	Descrizione	PONTE BADDE MUDASCU
	Tipologia	PONTE/ GUADO
	Esposti per i quali è stato individuato il punto critico	STRADA VICINALE
	Geometria	POLIGONALE
	Criteri di individuazione del punto critico	ATLANTE CARTOGRAFICO DELLE AREE INONDABILI A VALLE DELLE DIGHE - BACINO IDROGRAFICO 03 Fiume Temo
	Rischio	RISCHIO DIGA
	Soglia critica	COLLASSO
Misure di sicurezza	MONITORAGGIO E PULIZIA DELL'ALVEO	
Coordinate	WGS84_E e WGS84_N	40°29'28"N 8°34'51"E
Reticolo idrografico	Bacino	BACINO IDROGRAFICO ALTO TEMO - SOTTOBACINO A
	Corso d'acqua	FIUME SANTU LUSSURGIU
Rete viaria	Nome strada/ferrovia	STRADA VICINALE
	Tratto interessato	STRADA VICINALE
Soggetti coinvolti nel presidio	Soggetto gestore delle infrastrutture e delle reti	COMUNE DI ROMANA
	Soggetto responsabile del coordinamento e della gestione del presidio	COMUNE DI ROMANA/UNIONE DEI COMUNI DEL VILLANOVA



PIANO DI EMERGENZA INTERCOMUNALE - UNIONE DEI COMUNI DEL VILLANOVA

Via Nazionale, 106, Villanova Monteleone, SS

email: protocollo@unionecomunivillanova.it

pec: unionedeicomunidelvillanova@pec.it

telefono: 079 960406

UNIONE DEI COMUNI DEL VILLANOVA



SCHEDE MONOGRAFICHE PUNTI CRITICI RISCHIO DIGA E RISCHIO IDRAULICO A VALLE

	Soggetto preposto al presidio	
	Modalità di osservazione	ITINERANTE / PERIODICA
	Frequenza delle osservazioni	MENSILE
informazioni relative alla scheda	Data	01/07/2024
Informazioni		Dettaglio
<u>PARTE PREDISPOSTA CONTESTUALMENTE ALLA SCHEDA MONOGRAFICA</u>		
Identificazione Soggetti coinvolti nel presidio	Soggetto preposto al presidio	
	Soggetto responsabile del coordinamento e della gestione del presidio	
<u>PARTE DA COMPILARE A CURA DEL SOGGETTO PREPOSTO AL PRESIDIO</u>		
Data/ora monitoraggio	Data	
	Ora	
Osservazioni qualitative	Valutazione	
NOTE		



PIANO DI EMERGENZA INTERCOMUNALE - UNIONE DEI COMUNI DEL VILLANOVA

Via Nazionale, 106, Villanova Monteleone, SS

email: protocollo@unionecomunivillanova.it



pec: unionedeicomunidelvillanova@pec.it

telefono: 079 960406

UNIONE DEI COMUNI DEL VILLANOVA



SCHEDA MONOGRAFICHE PUNTI CRITICI RISCHIO DIGA E RISCHIO IDRAULICO A VALLE

	Informazioni	Dettaglio
Indicazione del punto critico	ID	DIG_014
	Denominazione	PONTE MESU E MONTE-RIU SANTU LUSSURGIU
Ubicazione del punto critico	Provincia	SASSARI
	Comune	ROMANA
	Località	LOC MESU E MONTE/SA TANCA NOA
Cartografia e documentazione fotografica	Stralcio DICAAR/PGRA/PAI/PSFF	
	Ortofoto	



PIANO DI EMERGENZA INTERCOMUNALE - UNIONE DEI COMUNI DEL VILLANOVA

Via Nazionale, 106, Villanova Monteleone, SS

email: protocollo@unionecomunivillanova.it


pec: unionedeicomunidelvillanova@pec.it

telefono: 079 960406

UNIONE DEI COMUNI DEL VILLANOVA



SCHEDE MONOGRAFICHE PUNTI CRITICI RISCHIO DIGA E RISCHIO IDRAULICO A VALLE

	Immagine del punto critico	
Caratteristiche del punto critico	Descrizione	PONTE MESU E MONTE-RIU SANTU LUSSURGIU
	Tipologia	PONTE
	Esposti per i quali è stato individuato il punto critico	STRADA VICINALE
	Geometria	POLIGONALE
	Criteri di individuazione del punto critico	ATLANTE CARTOGRAFICO DELLE AREE INONDABILI A VALLE DELLE DIGHE - BACINO IDROGRAFICO 03 Fiume Temo
	Rischio	RISCHIO DIGA
	Soglia critica	COLLASSO
	Misure di sicurezza	MONITORAGGIO E PULIZIA DELL'ALVEO
Coordinate	WGS84_E e WGS84_N	40°28'42"N 8°34'33"E
Reticolo idrografico	Bacino	BACINO IDROGRAFICO ALTO TEMO - SOTTOBACINO A
	Corso d'acqua	FIUME SANTU LUSSURGIU
Rete viaria	Nome strada/ferrovia	STRADA VICINALE
	Tratto interessato	STRADA VICINALE
Soggetti coinvolti nel presidio	Soggetto gestore delle infrastrutture e delle reti	COMUNE DI ROMANA
	Soggetto responsabile del coordinamento e della gestione del presidio	COMUNE DI ROMANA/UNIONE DEI COMUNI DEL VILLANOVA
	Soggetto preposto al presidio	
	Modalità di osservazione	ITINERANTE / PERIODICA

PIANO DI EMERGENZA INTERCOMUNALE - UNIONE DEI COMUNI DEL VILLANOVA

Via Nazionale, 106, Villanova Monteleone, SS

email: protocollo@unionecomunivillanova.it

pec: unionedeicomunidelvillanova@pec.it

telefono: 079 960406



UNIONE DEI COMUNI DEL VILLANOVA



SCHEDE MONOGRAFICHE PUNTI CRITICI RISCHIO DIGA E RISCHIO IDRAULICO A VALLE

	Frequenza delle osservazioni	MENSILE
informazioni relative alla scheda	Data	01/07/2024
Informazioni		Dettaglio
<u>PARTE PREDISPOSTA CONTESTUALMENTE ALLA SCHEDA MONOGRAFICA</u>		
Identificazione Soggetti coinvolti nel presidio	Soggetto preposto al presidio	
	Soggetto responsabile del coordinamento e della gestione del presidio	
<u>PARTE DA COMPILARE A CURA DEL SOGGETTO PREPOSTO AL PRESIDIO</u>		
Data/ora monitoraggio	Data	
	Ora	
Osservazioni qualitative	Valutazione	
NOTE		



PIANO DI EMERGENZA INTERCOMUNALE - UNIONE DEI COMUNI DEL VILLANOVA

Via Nazionale, 106, Villanova Monteleone, SS

email: protocollo@unionecomunivillanova.it


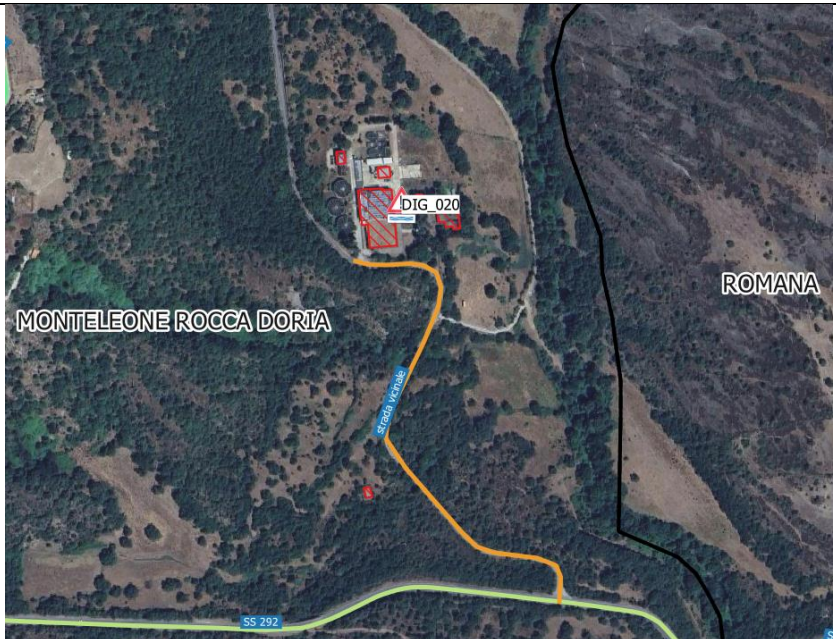
pec: unionedeicomunidelvillanova@pec.it

telefono: 079 960406

UNIONE DEI COMUNI DEL VILLANOVA



SCHEDE MONOGRAFICHE PUNTI CRITICI RISCHIO DIGA E RISCHIO IDRAULICO A VALLE

	Informazioni	Dettaglio
Indicazione del punto critico	ID	DIG_020
	Denominazione	POTALIZZATORE TEMO
Ubicazione del punto critico	Provincia	SASSARI
	Comune	MONTELEONE ROCCADORIA
	Località	LOC MESU E MONTE
Cartografia e documentazione fotografica	Stralcio DICAAR/PGRA/PAI/PSFF	
	Ortofoto	



PIANO DI EMERGENZA INTERCOMUNALE - UNIONE DEI COMUNI DEL VILLANOVA

Via Nazionale, 106, Villanova Monteleone, SS

email: protocollo@unionecomunivillanova.it


pec: unionedeicomunidelvillanova@pec.it

telefono: 079 960406

UNIONE DEI COMUNI DEL VILLANOVA



SCHEDE MONOGRAFICHE PUNTI CRITICI RISCHIO DIGA E RISCHIO IDRAULICO A VALLE

	Immagine del punto critico	
Caratteristiche del punto critico	Descrizione	POTALIZZATORE TEMO
	Tipologia	IMPIANTO DI POTABILIZZAZIONE
	Esposti per i quali è stato individuato il punto critico	POTALIZZATORE TEMO
	Geometria	POLIGONALE
	Criteri di individuazione del punto critico	ATLANTE CARTOGRAFICO DELLE AREE INONDABILI A VALLE DELLE DIGHE - BACINO IDROGRAFICO 03 Fiume Temo
	Rischio	RISCHIO DIGA
	Soglia critica	COLLASSO
	Misure di sicurezza	MONITORAGGIO
Coordinate	WGS84_E e WGS84_N	40°28'20"N 8°34'04"E
Reticolo idrografico	Bacino	BACINO IDROGRAFICO ALTO TEMO
	Corso d'acqua	FIUME TEMO
Rete viaria	Nome strada/ferrovia	Strada VICINALE- vicinanze diga
	Tratto interessato	
Soggetti coinvolti nel presidio	Soggetto gestore delle infrastrutture e delle reti	ABBANOVA
	Soggetto responsabile del coordinamento e della gestione del presidio	COMUNE DI MONTELEONE ROCCADORIA/UNIONE DEI COMUNI DEL VILLANOVA
	Soggetto preposto al presidio	
	Modalità di osservazione	ITINERANTE / PERIODICA

PIANO DI EMERGENZA INTERCOMUNALE - UNIONE DEI COMUNI DEL VILLANOVA

Via Nazionale, 106, Villanova Monteleone, SS

email: protocollo@unionecomunivillanova.it

pec: unionedeicomunidelvillanova@pec.it

telefono: 079 960406



UNIONE DEI COMUNI DEL VILLANOVA



SCHEDA MONOGRAFICHE PUNTI CRITICI RISCHIO DIGA E RISCHIO IDRAULICO A VALLE

	Frequenza delle osservazioni	MENSILE
informazioni relative alla scheda	Data	01/07/2024
Informazioni		Dettaglio
<u>PARTE PREDISPOSTA CONTESTUALMENTE ALLA SCHEDA MONOGRAFICA</u>		
Identificazione Soggetti coinvolti nel presidio	Soggetto preposto al presidio	
	Soggetto responsabile del coordinamento e della gestione del presidio	
<u>PARTE DA COMPILARE A CURA DEL SOGGETTO PREPOSTO AL PRESIDIO</u>		
Data/ora monitoraggio	Data	
	Ora	
Osservazioni qualitative	Valutazione	
NOTE		



PIANO DI EMERGENZA INTERCOMUNALE - UNIONE DEI COMUNI DEL VILLANOVA

Via Nazionale, 106, Villanova Monteleone, SS

email: protocollo@unionecomunivillanova.it

pec: unionedeicomunidelvillanova@pec.it

telefono: 079 960406

UNIONE DEI COMUNI DEL VILLANOVA



SCHEDE MONOGRAFICHE PUNTI CRITICI RISCHIO DIGA E RISCHIO IDRAULICO A VALLE

Informazioni		Dettaglio
Indicazione del punto critico	ID	AZ_007
	Denominazione	AZIENDA AGRICOLA - <i>OMISSIS</i>
Ubicazione del punto critico	Provincia	SASSARI
	Comune	ROMANA
	Località	LOC FURASTIGA
Cartografia e documentazione fotografica	Stralcio DICAAR/PGRA/PAI/PSFF	
	Ortofoto	



PIANO DI EMERGENZA INTERCOMUNALE - UNIONE DEI COMUNI DEL VILLANOVA

Via Nazionale, 106, Villanova Monteleone, SS

email: protocollo@unionecomunivillanova.it


pec: unionedeicomunidelvillanova@pec.it

telefono: 079 960406

UNIONE DEI COMUNI DEL VILLANOVA



SCHEDE MONOGRAFICHE PUNTI CRITICI RISCHIO DIGA E RISCHIO IDRAULICO A VALLE

	Immagine del punto critico	
Caratteristiche del punto critico	Descrizione	AZIENDA AGRICOLA
	Tipologia	STRUTTURE IN AZIENDA AGRICOLA
	Esposti per i quali è stato individuato il punto critico	STRUTTURE AGRICOLE
	Geometria	POLIGONALE
	Criteri di individuazione del punto critico	ATLANTE CARTOGRAFICO DELLE AREE INONDABILI A VALLE DELLE DIGHE - BACINO IDROGRAFICO 03 Fiume Temo
	Rischio	RISCHIO DIGA
	Soglia critica	COLLASSO
	Misure di sicurezza	MONITORAGGIO
Coordinate	WGS84_E e WGS84_N	40°27'13"N 8°35'26"E
Reticolo idrografico	Bacino	BACINO IDROGRAFICO ALTO TEMO
	Corso d'acqua	FIUME TEMO
Rete viaria	Nome strada/ferrovia	SS 292
	Tratto interessato	Strada di penetrazione agraria
Soggetti coinvolti nel presidio	Soggetto gestore delle infrastrutture e delle reti	conduttore
	Soggetto responsabile del coordinamento e della gestione del presidio	COMUNE DI ROMANA/UNIONE DEI COMUNI DEL VILLANOVA
	Soggetto preposto al presidio	
	Modalità di osservazione	ITINERANTE / PERIODICA



PIANO DI EMERGENZA INTERCOMUNALE - UNIONE DEI COMUNI DEL VILLANOVA

Via Nazionale, 106, Villanova Monteleone, SS

email: protocollo@unionecomunivillanova.it

pec: unionedeicomunidelvillanova@pec.it

telefono: 079 960406

UNIONE DEI COMUNI DEL VILLANOVA



SCHEDA MONOGRAFICHE PUNTI CRITICI RISCHIO DIGA E RISCHIO IDRAULICO A VALLE

	Frequenza delle osservazioni	MENSILE
informazioni relative alla scheda	Data	01/07/2024
Informazioni		Dettaglio
<u>PARTE PREDISPOSTA CONTESTUALMENTE ALLA SCHEDA MONOGRAFICA</u>		
Identificazione Soggetti coinvolti nel presidio	Soggetto preposto al presidio	
	Soggetto responsabile del coordinamento e della gestione del presidio	
<u>PARTE DA COMPILARE A CURA DEL SOGGETTO PREPOSTO AL PRESIDIO</u>		
Data/ora monitoraggio	Data	
	Ora	
Osservazioni qualitative	Valutazione	
NOTE		



PIANO DI EMERGENZA INTERCOMUNALE - UNIONE DEI COMUNI DEL VILLANOVA

Via Nazionale, 106, Villanova Monteleone, SS

email: protocollo@unionecomunivillanova.it



pec: unionedeicomunidelvillanova@pec.it

telefono: 079 960406

UNIONE DEI COMUNI DEL VILLANOVA



SCHEDE MONOGRAFICHE PUNTI CRITICI RISCHIO DIGA E RISCHIO IDRAULICO A VALLE

	Informazioni	Dettaglio
Indicazione del punto critico	ID	AZ_015
	Denominazione	AZIENDA AGRICOLA <i>OMISSIS</i>
Ubicazione del punto critico	Provincia	SASSARI
	Comune	ROMANA
	Località	LOC FURASTIGA
Cartografia e documentazione fotografica	Stralcio DICAAR/PGRA/PAI/PSFF	
	Ortofoto	
	Immagine del punto critico	



PIANO DI EMERGENZA INTERCOMUNALE - UNIONE DEI COMUNI DEL VILLANOVA

Via Nazionale, 106, Villanova Monteleone, SS

email: protocollo@unionecomunivillanova.it


pec: unionedeicomunidelvillanova@pec.it

telefono: 079 960406

UNIONE DEI COMUNI DEL VILLANOVA



SCHEDE MONOGRAFICHE PUNTI CRITICI RISCHIO DIGA E RISCHIO IDRAULICO A VALLE

		
Caratteristiche del punto critico	Descrizione	AZIENDA AGRICOLA
	Tipologia	AZIENDA CON FABBRICATI
	Esposti per i quali è stato individuato il punto critico	AZIENDA CON FABBRICATI
	Geometria	POLIGONALE
	Criteri di individuazione del punto critico	ATLANTE CARTOGRAFICO DELLE AREE INONDABILI A VALLE DELLE DIGHE - BACINO IDROGRAFICO 03 Fiume Temo
	Rischio	RISCHIO DIGA
	Soglia critica	COLLASSO
	Misure di sicurezza	MONITORAGGIO
Coordinate	WGS84_E e WGS84_N	40°27'03"N 8°35'30"E
Reticolo idrografico	Bacino	BACINO IDROGRAFICO ALTO TEMO
	Corso d'acqua	FIUME TEMO
Rete viaria	Nome strada/ferrovia	STRADA DI PENETRAZIONE AGRARIA
	Tratto interessato	pressi fonte di MUDEJU
Soggetti coinvolti nel presidio	Soggetto gestore delle infrastrutture e delle reti	CONDUTTORE
	Soggetto responsabile del coordinamento e della gestione del presidio	COMUNE DI ROMANA/UNIONE DEI COMUNI DEL VILLANOVA
	Soggetto preposto al presidio	
	Modalità di osservazione	ITINERANTE / PERIODICA



PIANO DI EMERGENZA INTERCOMUNALE - UNIONE DEI COMUNI DEL VILLANOVA

Via Nazionale, 106, Villanova Monteleone, SS

email: protocollo@unionecomunivillanova.it

pec: unionedeicomunidelvillanova@pec.it

telefono: 079 960406

UNIONE DEI COMUNI DEL VILLANOVA



SCHEDE MONOGRAFICHE PUNTI CRITICI RISCHIO DIGA E RISCHIO IDRAULICO A VALLE

	Frequenza delle osservazioni	MENSILE
informazioni relative alla scheda	Data	01/07/2024
Informazioni		Dettaglio
<u>PARTE PREDISPOSTA CONTESTUALMENTE ALLA SCHEDA MONOGRAFICA</u>		
Identificazione Soggetti coinvolti nel presidio	Soggetto preposto al presidio	
	Soggetto responsabile del coordinamento e della gestione del presidio	
<u>PARTE DA COMPILARE A CURA DEL SOGGETTO PREPOSTO AL PRESIDIO</u>		
Data/ora monitoraggio	Data	
	Ora	
Osservazioni qualitative	Valutazione	
NOTE		



PIANO DI EMERGENZA INTERCOMUNALE - UNIONE DEI COMUNI DEL VILLANOVA

Via Nazionale, 106, Villanova Monteleone, SS

email: protocollo@unionecomunivillanova.it

pec: unionedeicomunidelvillanova@pec.it

telefono: 079 960406

UNIONE DEI COMUNI DEL VILLANOVA



SCHEDE MONOGRAFICHE PUNTI CRITICI RISCHIO DIGA E RISCHIO IDRAULICO A VALLE

	Informazioni	Dettaglio
Indicazione del punto critico	ID	AZ_037
	Denominazione	AZIENDA AGRICOLA <i>OMISSIS</i>
Ubicazione del punto critico	Provincia	SASSARI
	Comune	PADRIA
	Località	LOC TIMPANZU
Cartografia e documentazione fotografica	Stralcio DICAAR/PGRA/PAI/PSFF	
	Ortofoto	



PIANO DI EMERGENZA INTERCOMUNALE - UNIONE DEI COMUNI DEL VILLANOVA

Via Nazionale, 106, Villanova Monteleone, SS

email: protocollo@unionecomunivillanova.it

pec: unionedeicomunidelvillanova@pec.it

telefono: 079 960406

UNIONE DEI COMUNI DEL VILLANOVA



SCHEDA MONOGRAFICHE PUNTI CRITICI RISCHIO DIGA E RISCHIO IDRAULICO A VALLE

Caratteristiche del punto critico	Descrizione	AZIENDA AGRICOLA
	Tipologia	Azienda con fabbricati
	Esposti per i quali è stato individuato il punto critico	Azienda con fabbricati
	Geometria	POLIGONALE
	Criteri di individuazione del punto critico	ATLANTE CARTOGRAFICO DELLE AREE INONDABILI A VALLE DELLE DIGHE - BACINO IDROGRAFICO 03 Fiume Temo
	Rischio	RISCHIO DIGA
	Soglia critica	COLLASSO
	Misure di sicurezza	MONITORAGGIO
Coordinate	WGS84_E e WGS84_N	40°26'40"N 8°35'30"E
Reticolo idrografico	Bacino	BACINO IDROGRAFICO ALTO TEMO
	Corso d'acqua	FIUME TEMO
Rete viaria	Nome strada/ferrovia	STRADA DI PENETRAZIONE AGRARIA
	Tratto interessato	Pressi fonte di su Mudeju
Soggetti coinvolti nel presidio	Soggetto gestore delle infrastrutture e delle reti	CONDUTTORE
	Soggetto responsabile del coordinamento e della gestione del presidio	COMUNE DI PADRIA/UNIONE DEI COMUNI DEL VILLANOVA
	Soggetto preposto al presidio	
	Modalità di osservazione	ITINERANTE / PERIODICA
	Frequenza delle osservazioni	MENSILE
informazioni relative alla scheda	Data	01/07/2024
Informazioni		Dettaglio
<u>PARTE PREDISPOSTA CONTESTUALMENTE ALLA SCHEDA MONOGRAFICA</u>		
Identificazione Soggetti coinvolti nel presidio	Soggetto preposto al presidio	
	Soggetto responsabile del coordinamento e della gestione del presidio	
<u>PARTE DA COMPILARE A CURA DEL SOGGETTO PREPOSTO AL PRESIDIO</u>		
Data/ora monitoraggio	Data	
	Ora	
Informazioni		Dettaglio



PIANO DI EMERGENZA INTERCOMUNALE - UNIONE DEI COMUNI DEL VILLANOVA

Via Nazionale, 106, Villanova Monteleone, SS

email: protocollo@unionecomunivillanova.it

pec: unionedeicomunidelvillanova@pec.it

telefono: 079 960406

UNIONE DEI COMUNI DEL VILLANOVA



SCHEDA MONOGRAFICHE PUNTI CRITICI RISCHIO DIGA E RISCHIO IDRAULICO A VALLE

Indicazione del punto critico	ID	AZ_028
Ubicazione del punto critico	Denominazione	AZIENDA AGRICOLA <i>OMISSIS</i>
Provincia	Comune	SASSARI PADRIA/MARA
Località		N.ghe NARVONITTU
Cartografia e documentazione fotografica	Stralcio DICAAR/PGRA/PAI/PSFF	
	Ortofoto	



PIANO DI EMERGENZA INTERCOMUNALE - UNIONE DEI COMUNI DEL VILLANOVA

Via Nazionale, 106, Villanova Monteleone, SS
 email: protocollo@unionecomunivillanova.it
 pec: unionedeicomunidelvillanova@pec.it
 telefono: 079 960406

UNIONE DEI COMUNI DEL VILLANOVA



SCHEDE MONOGRAFICHE PUNTI CRITICI RISCHIO DIGA E RISCHIO IDRAULICO A VALLE

Immagine del punto critico



Caratteristiche del punto critico	Descrizione	AZIENDA AGRICOLA
	Tipologia	Azienda con fabbricati
	Esposti per i quali è stato individuato il punto critico	AZIENDA AGRICOLA CON FABBRICATI
	Geometria	POLIGONALE
	Criteri di individuazione del punto critico	ATLANTE CARTOGRAFICO DELLE AREE INONDABILI A VALLE DELLE DIGHE - BACINO IDROGRAFICO 03 Fiume Temo
	Rischio	RISCHIO DIGA
	Soglia critica	COLLASSO
	Misure di sicurezza	MONITORAGGIO
Coordinate	WGS84_E e WGS84_N	40°26'18"N 8°35'16"E
Reticolo idrografico	Bacino	BACINO IDROGRAFICO ALTO TEMO
	Corso d'acqua	FIUME TEMO
Rete viaria	Nome strada/ferrovia	Strada di penetrazione agraria
	Tratto interessato	Zona Nuraghe Narvonitu
Soggetti coinvolti nel presidio	Soggetto gestore delle infrastrutture e delle reti	CONDUTTORE
	Soggetto responsabile del coordinamento e della gestione del presidio	COMUNE DI PADRIA/UNIONE DEI COMUNI DEL VILLANOVA
	Soggetto preposto al presidio	
	Modalità di osservazione	ITINERANTE / PERIODICA
	Frequenza delle osservazioni	MENSILE

PIANO DI EMERGENZA INTERCOMUNALE - UNIONE DEI COMUNI DEL VILLANOVA

Via Nazionale, 106, Villanova Monteleone, SS

email: protocollo@unionecomunivillanova.it

pec: unionedeicomunidelvillanova@pec.it

telefono: 079 960406



UNIONE DEI COMUNI DEL VILLANOVA



SCHEDA MONOGRAFICHE PUNTI CRITICI RISCHIO DIGA E RISCHIO IDRAULICO A VALLE

informazioni relative alla scheda	Data	01/07/2024
Informazioni		Dettaglio
<u>PARTE PREDISPOSTA CONTESTUALMENTE ALLA SCHEDA MONOGRAFICA</u>		
Identificazione Soggetti coinvolti nel presidio	Soggetto preposto al presidio	
	Soggetto responsabile del coordinamento e della gestione del presidio	
<u>PARTE DA COMPILARE A CURA DEL SOGGETTO PREPOSTO AL PRESIDIO</u>		
Data/ora monitoraggio	Data	
	Ora	
Osservazioni qualitative	Valutazione	
NOTE		



PIANO DI EMERGENZA INTERCOMUNALE - UNIONE DEI COMUNI DEL VILLANOVA

Via Nazionale, 106, Villanova Monteleone, SS

email: protocollo@unionecomunivillanova.it


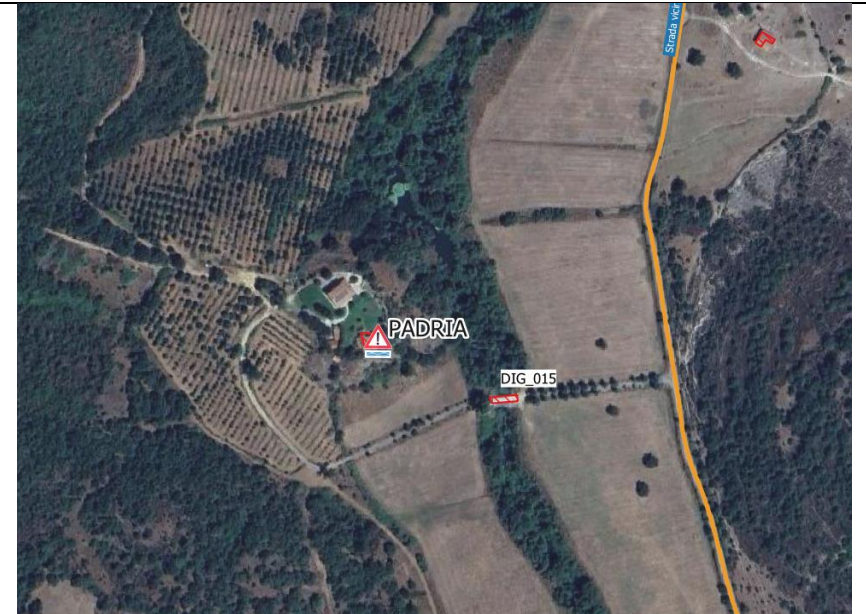
pec: unionedeicomunidelvillanova@pec.it

telefono: 079 960406

UNIONE DEI COMUNI DEL VILLANOVA



SCHEDA MONOGRAFICHE PUNTI CRITICI RISCHIO DIGA E RISCHIO IDRAULICO A VALLE

	Informazioni	Dettaglio
Indicazione del punto critico	ID	AZ_011
	Denominazione	AZIENDA AGRICOLA <i>OMISSIS</i>
Ubicazione del punto critico	Provincia	SASSARI
	Comune	PADRIA
	Località	LOC. MATTA S'ARDARA
Cartografia e documentazione fotografica	Stralcio DICAAR/PGRA/PAI/PSFF	
	Ortofoto	



PIANO DI EMERGENZA INTERCOMUNALE - UNIONE DEI COMUNI DEL VILLANOVA

Via Nazionale, 106, Villanova Monteleone, SS

email: protocollo@unionecomunivillanova.it


pec: unionedeicomunidelvillanova@pec.it

telefono: 079 960406

UNIONE DEI COMUNI DEL VILLANOVA



SCHEDE MONOGRAFICHE PUNTI CRITICI RISCHIO DIGA E RISCHIO IDRAULICO A VALLE

	Immagine del punto critico	
Caratteristiche del punto critico	Descrizione	AZIENDA AGRICOLA
	Tipologia	Azienda con fabbricati
	Esposti per i quali è stato individuato il punto critico	FABBRICATO AGRICOLO
	Geometria	POLIGONALE
	Criteri di individuazione del punto critico	ATLANTE CARTOGRAFICO DELLE AREE INONDABILI A VALLE DELLE DIGHE - BACINO IDROGRAFICO 03 Fiume Temo
	Rischio	RISCHIO DIGA
	Soglia critica	COLLASSO
	Misure di sicurezza	MONITORAGGIO
Coordinate	WGS84_E e WGS84_N	40°26'05"N 8°35'14"E
Reticolo idrografico	Bacino	BACINO IDROGRAFICO ALTO TEMO
	Corso d'acqua	FIUME TEMO
Rete viaria	Nome strada/ferrovia	Strada DI PENETRAZIONE AGRARIA
	Tratto interessato	Zona fronte NURAGHE Mundigu
Soggetti coinvolti nel presidio	Soggetto gestore delle infrastrutture e delle reti	CONDUTTORE
	Soggetto responsabile del coordinamento e della gestione del presidio	COMUNE DI PADRIA/UNIONE DEI COMUNI DEL VILLANOVA
	Soggetto preposto al presidio	
	Modalità di osservazione	ITINERANTE / PERIODICA



PIANO DI EMERGENZA INTERCOMUNALE - UNIONE DEI COMUNI DEL VILLANOVA

Via Nazionale, 106, Villanova Monteleone, SS

email: protocollo@unionecomunivillanova.it

pec: unionedeicomunidelvillanova@pec.it

telefono: 079 960406

UNIONE DEI COMUNI DEL VILLANOVA



SCHEDA MONOGRAFICHE PUNTI CRITICI RISCHIO DIGA E RISCHIO IDRAULICO A VALLE

	Frequenza delle osservazioni	MENSILE
informazioni relative alla scheda	Data	01/07/2024
Informazioni		Dettaglio
<u>PARTE PREDISPOSTA CONTESTUALMENTE ALLA SCHEDA MONOGRAFICA</u>		
Identificazione Soggetti coinvolti nel presidio	Soggetto preposto al presidio	
	Soggetto responsabile del coordinamento e della gestione del presidio	
<u>PARTE DA COMPILARE A CURA DEL SOGGETTO PREPOSTO AL PRESIDIO</u>		
Data/ora monitoraggio	Data	
	Ora	
Osservazioni qualitative	Valutazione	
NOTE		



PIANO DI EMERGENZA INTERCOMUNALE - UNIONE DEI COMUNI DEL VILLANOVA

Via Nazionale, 106, Villanova Monteleone, SS

email: protocollo@unionecomunivillanova.it



pec: unionedeicomunidelvillanova@pec.it

telefono: 079 960406

UNIONE DEI COMUNI DEL VILLANOVA



SCHEDE MONOGRAFICHE PUNTI CRITICI RISCHIO DIGA E RISCHIO IDRAULICO A VALLE

	Informazioni	Dettaglio
Indicazione del punto critico	ID	AZ_039
	Denominazione	AZIENDA AGRICOLA OMISSIS
Ubicazione del punto critico	Provincia	SASSARI
	Comune	PADRIA
	Località	LOC BADDE FRASSU
Cartografia e documentazione fotografica	Stralcio DICAAR/PGRA/PAI/PSFF	
	Ortofoto	



PIANO DI EMERGENZA INTERCOMUNALE - UNIONE DEI COMUNI DEL VILLANOVA

Via Nazionale, 106, Villanova Monteleone, SS

email: protocollo@unionecomunivillanova.it

pec: unionedeicomunidelvillanova@pec.it

telefono: 079 960406

UNIONE DEI COMUNI DEL VILLANOVA



SCHEDE MONOGRAFICHE PUNTI CRITICI RISCHIO DIGA E RISCHIO IDRAULICO A VALLE

Immagine del punto critico



Caratteristiche del punto critico	Descrizione	AZIENDA AGRICOLA
	Tipologia	Azienda con fabbricati
	Esposti per i quali è stato individuato il punto critico	FABBRICATO AGRICOLO
	Geometria	POLIGONALE
	Criteri di individuazione del punto critico	ATLANTE CARTOGRAFICO DELLE AREE INONDABILI A VALLE DELLE DIGHE - BACINO IDROGRAFICO 03 Fiume Temo
	Rischio	RISCHIO DIGA
	Soglia critica	COLLASSO
	Misure di sicurezza	MONITORAGGIO
Coordinate	WGS84_E e WGS84_N	40°24'29"N 8°34'58"E
Reticolo idrografico	Bacino	BACINO IDROGRAFICO ALTO TEMO
	Corso d'acqua	FIUME TEMO
Rete viaria	Nome strada/ferrovia	Strada DI PENETRAZIONE AGRARIA
	Tratto interessato	Zona nuraghe Mugos Rujos
Soggetti coinvolti nel presidio	Soggetto gestore delle infrastrutture e delle reti	CONDUTTORE
	Soggetto responsabile del coordinamento e della gestione del presidio	COMUNE DI PADRIA/ UNIONE DEI COMUNI DEL VILLANOVA



PIANO DI EMERGENZA INTERCOMUNALE - UNIONE DEI COMUNI DEL VILLANOVA

Via Nazionale, 106, Villanova Monteleone, SS

email: protocollo@unionecomunivillanova.it

pec: unionedeicomunidelvillanova@pec.it

telefono: 079 960406

UNIONE DEI COMUNI DEL VILLANOVA



SCHEDE MONOGRAFICHE PUNTI CRITICI RISCHIO DIGA E RISCHIO IDRAULICO A VALLE

	Soggetto preposto al presidio	
	Modalità di osservazione	ITINERANTE / PERIODICA
	Frequenza delle osservazioni	MENSILE
informazioni relative alla scheda	Data	01/07/2024
Informazioni		Dettaglio
<u>PARTE PREDISPOSTA CONTESTUALMENTE ALLA SCHEDA MONOGRAFICA</u>		
Identificazione Soggetti coinvolti nel presidio	Soggetto preposto al presidio	
	Soggetto responsabile del coordinamento e della gestione del presidio	
<u>PARTE DA COMPILARE A CURA DEL SOGGETTO PREPOSTO AL PRESIDIO</u>		
Data/ora monitoraggio	Data	
	Ora	
Osservazioni qualitative	Valutazione	
NOTE		



PIANO DI EMERGENZA INTERCOMUNALE - UNIONE DEI COMUNI DEL VILLANOVA

Via Nazionale, 106, Villanova Monteleone, SS

email: protocollo@unionecomunivillanova.it

pec: unionedeicomunidelvillanova@pec.it

telefono: 079 960406

UNIONE DEI COMUNI DEL VILLANOVA



SCHEDE MONOGRAFICHE PUNTI CRITICI RISCHIO DIGA E RISCHIO IDRAULICO A VALLE

	Informazioni	Dettaglio
Indicazione del punto critico	ID	AZ_014
	Denominazione	AZIENDA AGRICOLA <i>OMISSIS</i>
Ubicazione del punto critico	Provincia	SASSARI
	Comune	PADRIA
	Località	SANTU PEDRU
Stralcio DICAAR/PGRA/PAI/PSFF		
	Cartografia e documentazione fotografica	
	Ortofoto	



PIANO DI EMERGENZA INTERCOMUNALE - UNIONE DEI COMUNI DEL VILLANOVA

Via Nazionale, 106, Villanova Monteleone, SS

email: protocollo@unionecomunivillanova.it


pec: unionedeicomunidelvillanova@pec.it

telefono: 079 960406

UNIONE DEI COMUNI DEL VILLANOVA



SCHEDE MONOGRAFICHE PUNTI CRITICI RISCHIO DIGA E RISCHIO IDRAULICO A VALLE

	Immagine del punto critico	
Caratteristiche del punto critico	Descrizione	AZIENDA AGRICOLA
	Tipologia	Azienda con fabbricati
	Esposti per i quali è stato individuato il punto critico	AZIENDA AGRICOLA CON FABBRICATI
	Geometria	POLIGONALE
	Criteri di individuazione del punto critico	ATLANTE CARTOGRAFICO DELLE AREE INONDABILI A VALLE DELLE DIGHE - BACINO IDROGRAFICO 03 Fiume Temo
	Rischio	RISCHIO DIGA
	Soglia critica	COLLASSO
	Misure di sicurezza	MONITORAGGIO
Coordinate	WGS84_E e WGS84_N	40°23'03"N 8°33'48"E
Reticolo idrografico	Bacino	BACINO IDROGRAFICO ALTO TEMO
	Corso d'acqua	FIUME TEMO
Rete viaria	Nome strada/ferrovia	Strada Vicinale
	Tratto interessato	Zona nuraghe Mura Bianche/C.P.Padria
Soggetti coinvolti nel presidio	Soggetto gestore delle infrastrutture e delle reti	COMUNE DI PADRIA
	Soggetto responsabile del coordinamento e della gestione del presidio	COMUNE DI PADRIA/ UNIONE DEI COMUNI DEL VILLANOVA
	Soggetto preposto al presidio	
	Modalità di osservazione	ITINERANTE / PERIODICA
	Frequenza delle osservazioni	MENSILE

PIANO DI EMERGENZA INTERCOMUNALE - UNIONE DEI COMUNI DEL VILLANOVA

Via Nazionale, 106, Villanova Monteleone, SS

email: protocollo@unionecomunivillanova.it

pec: unionedeicomunidelvillanova@pec.it

telefono: 079 960406



UNIONE DEI COMUNI DEL VILLANOVA



SCHEDA MONOGRAFICHE PUNTI CRITICI RISCHIO DIGA E RISCHIO IDRAULICO A VALLE

informazioni relative alla scheda	Data	01/07/2024
Informazioni		Dettaglio
<u>PARTE PREDISPOSTA CONTESTUALMENTE ALLA SCHEDA MONOGRAFICA</u>		
Identificazione Soggetti coinvolti nel presidio	Soggetto preposto al presidio	
	Soggetto responsabile del coordinamento e della gestione del presidio	
<u>PARTE DA COMPILARE A CURA DEL SOGGETTO PREPOSTO AL PRESIDIO</u>		
Data/ora monitoraggio	Data	
	Ora	
Osservazioni qualitative	Valutazione	
NOTE		



PIANO DI EMERGENZA INTERCOMUNALE - UNIONE DEI COMUNI DEL VILLANOVA

Via Nazionale, 106, Villanova Monteleone, SS

email: protocollo@unionecomunivillanova.it


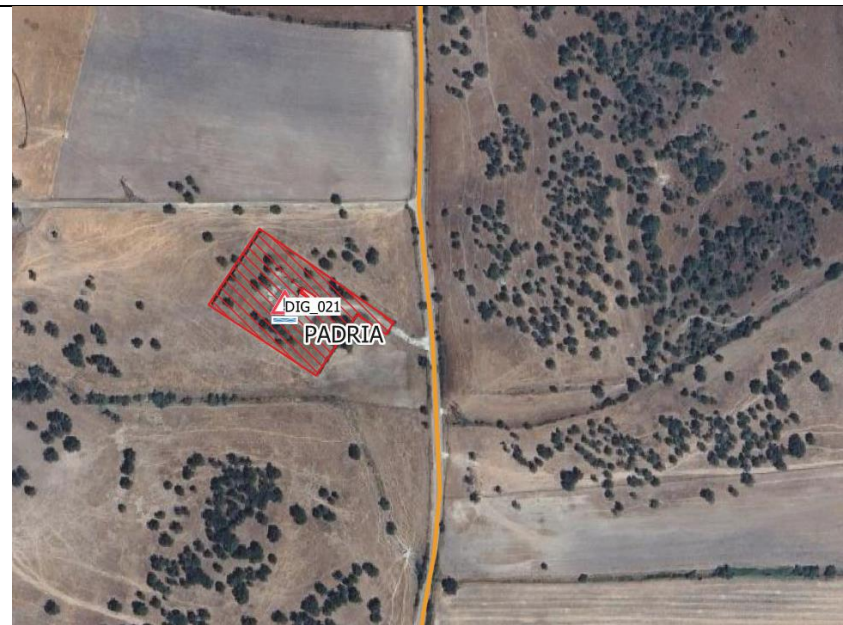
pec: unionedeicomunidelvillanova@pec.it

telefono: 079 960406

UNIONE DEI COMUNI DEL VILLANOVA



SCHEDE MONOGRAFICHE PUNTI CRITICI RISCHIO DIGA E RISCHIO IDRAULICO A VALLE

	Informazioni	Dettaglio
Indicazione del punto critico	ID	DIG.021
	Denominazione	C.P. PADRIA
Ubicazione del punto critico	Provincia	SASSARI
	Comune	PADRIA
	Località	LOC OZZASTRA
Cartografia e documentazione fotografica	Stralcio DICAAR/PGRA/PAI/PSFF	
	Ortofoto	
	Immagine del punto critico	



PIANO DI EMERGENZA INTERCOMUNALE - UNIONE DEI COMUNI DEL VILLANOVA

Via Nazionale, 106, Villanova Monteleone, SS

email: protocollo@unionecomunivillanova.it


pec: unionedeicomunidelvillanova@pec.it

telefono: 079 960406

UNIONE DEI COMUNI DEL VILLANOVA



SCHEDE MONOGRAFICHE PUNTI CRITICI RISCHIO DIGA E RISCHIO IDRAULICO A VALLE

		
Caratteristiche del punto critico	Descrizione	CENTRALE .
	Tipologia	CENTRALE
	Esposti per i quali è stato individuato il punto critico	CENTRALE
	Geometria	POLIGONALE
	Criteri di individuazione del punto critico	ATLANTE CARTOGRAFICO DELLE AREE INONDABILI A VALLE DELLE DIGHE - BACINO IDROGRAFICO 03 Fiume Temo
	Rischio	RISCHIO DIGA
	Soglia critica	COLLASSO
Misure di sicurezza	MONITORAGGIO	
Coordinate	WGS84_E e WGS84_N	40°23'00"N 8°34'01"E
Reticolo idrografico	Bacino	BACINO IDROGRAFICO ALTO TEMO
	Corso d'acqua	FIUME TEMO
Rete viaria	Nome strada/ferrovia	Strada Vicinale
	Tratto interessato	
Soggetti coinvolti nel presidio	Soggetto gestore delle infrastrutture e delle reti	
	Soggetto responsabile del coordinamento e della gestione del presidio	COMUNE DI PADRIA/ UNIONE DEI COMUNI DEL VILLANOVA
	Soggetto preposto al presidio	
	Modalità di osservazione	ITINERANTE / PERIODICA



PIANO DI EMERGENZA INTERCOMUNALE - UNIONE DEI COMUNI DEL VILLANOVA

Via Nazionale, 106, Villanova Monteleone, SS

email: protocollo@unionecomunivillanova.it

pec: unionedeicomunidelvillanova@pec.it

telefono: 079 960406

UNIONE DEI COMUNI DEL VILLANOVA



SCHEDE MONOGRAFICHE PUNTI CRITICI RISCHIO DIGA E RISCHIO IDRAULICO A VALLE

	Frequenza delle osservazioni	MENSILE
informazioni relative alla scheda	Data	01/07/2024
Informazioni		Dettaglio
<u>PARTE PREDISPOSTA CONTESTUALMENTE ALLA SCHEDA MONOGRAFICA</u>		
Identificazione Soggetti coinvolti nel presidio	Soggetto preposto al presidio	
	Soggetto responsabile del coordinamento e della gestione del presidio	
<u>PARTE DA COMPILARE A CURA DEL SOGGETTO PREPOSTO AL PRESIDIO</u>		
Data/ora monitoraggio	Data	
	Ora	
Osservazioni qualitative	Valutazione	
NOTE		



PIANO DI EMERGENZA INTERCOMUNALE - UNIONE DEI COMUNI DEL VILLANOVA

Via Nazionale, 106, Villanova Monteleone, SS

email: protocollo@unionecomunivillanova.it

pec: unionedeicomunidelvillanova@pec.it

telefono: 079 960406