

ALLEGATO B SCHEDE AREE DI EMERGENZA

Piano Intercomunale di protezione civile Unione dei Comuni del Villanova



Il committente

Unione dei comuni del Villanova

Il presidente

Fresi Giovannina

Il tecnico incaricato

dott. Agronomo Marco Satta

Aggiornamento 07/2024



UNIONE DEI COMUNI DEL VILLANOVA



AREA DI AMMASSAMENTO	Scheda descrittiva delle aree di raccolta in emergenza temporanea per la popolazione colpita da calamità naturali	
	ID	SSP_01_02
	DENOMINAZIONE	CAMPO SPORTIVO SALVATORE MARTINEZ
	PROVINCIA	SASSARI
	COMUNE	VILLANOVA MONTELEONE
LOCALITÀ	VIA GRAZIA DELEDDA N 34	
		
CARATTERISTICHE DELL'AREA	DESCRIZIONE	CAMPO SPORTIVO SALVATORE MARTINEZ
	TIPOLOGIA	AREA DI AMMASSAMENTO
	UBICAZIONE	PERIFERIA
	SUPERFICIE MQ	8765
	TIPO DI FONDO	TERRA BATTUTA
	GIACITURA	PIANEGGIANTE
	POSSIBILITÀ DI ELISUPERFICIE	SI
	ENERGIA ELETTRICA	SI
	GAS	NO
	SERVIZI IGIENICI	SI
	ACQUA	SI
	SCARICHI ACQUE CHIARE O REFLUE	SI
COORDINATE	WGS84_E E WGS84_N	8°27'56.41"E-40°30'30.95"N
VIABILITÀ D'ACCESSO	NOME STRADA/FERROVIA	SS292- VIA GRAZIA DELEDDA
RISCHI PRESENTI	INCENDI DI INTERFACCIA	MEDIO-BASSO
	GEOMORFOLOGICO	RG1
	IDRAULICO	NESSUNO
informazioni relative alla scheda	Data	08/10/2021

UNIONE DEI COMUNI DEL VILLANOVA



AREA DI ACCOGLIENZA

Scheda descrittiva delle aree di raccolta in emergenza temporanea per la popolazione colpita da calamità naturali

ID	SSP_00_06
DENOMINAZIONE	SPOGLIATOI CAMPO SPORTIVO SALVATORE MARTINEZ
PROVINCIA	SASSARI
COMUNE	VILLANOVA MONTELEONE
LOCALITÀ	VIA GRAZIA DELEDDA N 34



CARATTERISTICHE DELL'AREA

DESCRIZIONE	SPOGLIATOI CAMPO SPORTIVO SALVATORE MARTINEZ
TIPOLOGIA	AREA DI ACCOGLIENZA
UBICAZIONE	PERIFERIA
SUPERFICIE MQ	180
TIPO DI STRUTTURA	STRUTTURA CHIUSA
PIANO	TERRA
CAPACITÀ RICETTIVA	36
POSSIBILITÀ DI ELISUPERFICIE	SI
SISTEMI ANTINCENDIO	SI
ENERGIA ELETTRICA	SI
GAS	NO
SERVIZI IGIENICI	SI
ACQUA	SI
SCARICHI ACQUE CHIARE O REFLUE	SI
PRESENZA SERVIZI	SI

COORDINATE	WGS84_E E WGS84_N	8°27'55.25"E-40°30'28.90"N
-------------------	-------------------	----------------------------

VIABILITÀ D'ACCESSO	NOME STRADA/FERROVIA	SS292- VIA GRAZIA DELEDDA
----------------------------	----------------------	---------------------------

RISCHI PRESENTI	INCENDI DI INTERFACCIA	BASSO
	GEOMORFOLOGICO	RG1
	IDRAULICO	NESSUNO

informazioni relative alla scheda	Data	08/10/2021



UNIONE DEI COMUNI DEL VILLANOVA



AREA DI ACCOGLIENZA

Scheda descrittiva delle aree di raccolta in emergenza temporanea per la popolazione colpita da calamità naturali

ID	SSP_02_03
DENOMINAZIONE	TUNNEL CAMPO SPORTIVO SALVATORE MARTINEZ
PROVINCIA	SASSARI
COMUNE	VILLANOVA MONTELEONE
LOCALITÀ	VIA GRAZIA DELEDDA N 34



CARATTERISTICHE DELL'AREA

DESCRIZIONE	SPOGLIATOI CAMPO SPORTIVO SALVATORE MARTINEZ
TIPOLOGIA	AREA DI ACCOGLIENZA
UBICAZIONE	PERIFERIA
SUPERFICIE MQ	624
TIPO DI STRUTTURA	STRUTTURA CHIUSA
CAPACITÀ RICETTIVA	124
POSSIBILITÀ DI ELISUPERFICIE	SI
SISTEMI ANTINCENDIO	SI
ENERGIA ELETTRICA	SI
GAS	NO
SERVIZI IGIENICI	NO
ACQUA	SI
SCARICHI ACQUE CHIARE O REFLUE	NO
PRESENZA SERVIZI	NO

COORDINATE	WGS84_E E WGS84_N	8°27'54.27"E- 40°30'29.59"N
-------------------	-------------------	-----------------------------

VIABILITÀ D'ACCESSO	NOME STRADA/FERROVIA	SS292- VIA GRAZIA DELEDDA
----------------------------	----------------------	---------------------------

RISCHI PRESENTI	INCENDI DI INTERFACCIA	BASSO
	GEOMORFOLOGICO	RG1
	IDRAULICO	NESSUNO

informazioni relative alla scheda	Data	08/10/2021



UNIONE DEI COMUNI DEL VILLANOVA



AREA DI ATTESA	Scheda descrittiva delle aree di raccolta in emergenza temporanea per la popolazione colpita da calamità naturali	
	ID	SSP_01_09
	DENOMINAZIONE	EX CAMPETTO VIA EMILIO LUSSU
	PROVINCIA	SASSARI
	COMUNE	VILLANOVA MONTELEONE
LOCALITÀ	VIA EMILIO LUSSU	



CARATTERISTICHE DELL'AREA	DESCRIZIONE	EX CAMPETTO
	TIPOLOGIA	AREA DI ATTESA
	UBICAZIONE	PERIFERIA
	SUPERFICIE MQ	1110
	NUMERO PERSONE OSPITABILI	550
	POSSIBILITÀ DI ELISUPERFICIE	NO
	ENERGIA ELETTRICA	SI
	GAS	NO
	SERVIZI IGIENICI	SI
	ACQUA	SI
	SCARICHI ACQUE CHIARE O REFLUE	SI
	TIPO DI FONDO	TERRA BATTUTA
	GIACITURA	PIANEGGIANTE
COORDINATE	WGS84_ E E WGS84_ N	8°27'49.61"E- 40°30'19.88"N
VIABILITÀ D'ACCESSO	NOME STRADA/FERROVIA	VIA EMILIO LUSSU – VIA SPANO
RISCHI PRESENTI	INCENDI DI INTERFACCIA	BASSO
	GEOMORFOLOGICO	RG1
	IDRAULICO	NESSUNO
informazioni relative alla scheda	Data	08/10/2021



UNIONE DEI COMUNI DEL VILLANOVA



AREA DI ATTESA

Scheda descrittiva delle aree di raccolta in emergenza temporanea per la popolazione colpita da calamità naturali

ID	BPP_04_01
DENOMINAZIONE	GIARDINO PUBBLICO RAIMONDO PIRAS
PROVINCIA	SASSARI
COMUNE	VILLANOVA MONTELEONE
LOCALITÀ	VIA GRAZIA DELEDDA



CARATTERISTICHE DELL'AREA	DESCRIZIONE	GIARDINO PUBBLICO RAIMONDO PIRAS
	TIPOLOGIA	AREA DI ATTESA
	UBICAZIONE	PERIFERIA
	SUPERFICIE MQ	4816
	NUMERO PERSONE OSPITABILI	2408
	POSSIBILITÀ DI ELISUPERFICIE	NO
	ENERGIA ELETTRICA	SI
	GAS	NO
	SERVIZI IGIENICI	NO
	ACQUA	NO
	SCARICHI ACQUE CHIARE O REFLUE	NO
	TIPO DI FONDO	PRATO CON AREE PEDONALI IN AUTOBLOCCANTI
GIACITURA	PIANEGGIANTE	
COORDINATE	WGS84_E E WGS84_N	8°27'57.58"E-40°30'21.47"N
VIABILITÀ D'ACCESSO	NOME STRADA/FERROVIA	VIA GRAZIA DELEDDA – SS292
RISCHI PRESENTI	INCENDI DI INTERFACCIA	NESSUNO
	GEOMORFOLOGICO	RG1
	IDRAULICO	NESSUNO
informazioni relative alla scheda	Data	08/10/2021



UNIONE DEI COMUNI DEL VILLANOVA



AREA DI ACCOGLIENZA

Scheda descrittiva delle aree di raccolta in emergenza temporanea per la popolazione colpita da calamità naturali

ID	SCB_07_01
DENOMINAZIONE	EX ASILO NIDO VIA LAVAGNA
PROVINCIA	SASSARI
COMUNE	VILLANOVA MONTELEONE
LOCALITÀ	VIA LAVAGNA N 3/STRADA PROVINCIALE 12



CARATTERISTICHE DELL'AREA	DESCRIZIONE	EX ASILO NIDO
	TIPOLOGIA	AREA DI ACCOGLIENZA
	UBICAZIONE	PERIFERIA
	SUPERFICIE MQ	580
	TIPO DI STRUTTURA	STRUTTURA CHIUSA CON PIAZZALE
	PIANI	1S-T-1
	CAPACITÀ RICETTIVA	1160
	POSSIBILITÀ DI ELISUPERFICIE	SI
	PRESENZA SISTEMI ANTINCENDIO	SI
	ENERGIA ELETTRICA	SI
	GAS	NO
	SERVIZI IGIENICI	SI (6)
	ACQUA	SI
	SCARICHI ACQUE CHIARE O REFLUE	SI
PRESENZA SERVIZI	SI	
COORDINATE	WGS84_ E E WGS84_ N	8°28'8.95"E- 40°30'18.75"N
VIABILITÀ D'ACCESSO	NOME STRADA/FERROVIA	VIA LAVAGNA N 3/STRADA PROVINCIALE 12
RISCHI PRESENTI	INCENDI DI INTERFACCIA	MEDIO
	GEOMORFOLOGICO	RG1-RG2
	IDRAULICO	NESSUNO
informazioni relative alla scheda	Data	08/10/2021



UNIONE DEI COMUNI DEL VILLANOVA



COC

**Scheda descrittiva delle aree di raccolta in emergenza temporanea
per la popolazione colpita da calamità naturali**

ID	SPC_02_08
DENOMINAZIONE	MUNICIPIO
PROVINCIA	SASSARI
COMUNE	VILLANOVA MONTELEONE
LOCALITÀ	VIA NAZIONALE 104



CARATTERISTICHE DELL'AREA	DESCRIZIONE	MUNICIPIO
	TIPOLOGIA	COC - UFFICI DELLA PUBBLICA AMMINISTRAZIONE, AGENZIE, ENTI ETC.
	UBICAZIONE	CENTRO
	SUPERFICIE MQ	440
	TIPO DI STRUTTURA	STRUTTURA CHIUSA
	PRESENZA SERVIZI	SI
COORDINATE	WGS84_E E WGS84_N	8°28'13.75"E-40°30'12.89"N
VIABILITÀ D'ACCESSO	NOME STRADA/FERROVIA	VIA NAZIONALE 104
RISCHI PRESENTI	INCENDI DI INTERFACCIA	NESSUNO
	GEOMORFOLOGICO	RG1
	IDRAULICO	NESSUNO
NOTE		
informazioni relative alla scheda	Data	08/10/2021



UNIONE DEI COMUNI DEL VILLANOVA



COC

**Scheda descrittiva delle aree di raccolta in emergenza
temporanea per la popolazione colpita da calamità naturali**

ID

SPC_02_08

DENOMINAZIONE

MUNICIPIO

PROVINCIA

SASSARI

COMUNE

VILLANOVA MONTELEONE

LOCALITÀ

VIA NAZIONALE 104

Funzione di supporto	Nome e Cognome/Qualifica	Numero di telefono
Sindaco- Autorità di protezione civile- Coordinamento delle diverse funzioni		
Funzione di supporto 1-6 Tecnico-scientifica e pianificazione, trasporti, circolazione e viabilità	Greco Paolo (resp. Ufficio Tecnico)	Cell.: <i>OMISSIS</i>
Funzione di supporto 5-7 materiali e mezzi, Telecomunicazioni	Quirico Meloni (Sindaco- Autorità di protezione civile)	Cell.: <i>OMISSIS</i>
Funzione di supporto 2 Sanità, assistenza sociale e veterinaria	Murgia Lucia Correddu Antioco	Cell.: <i>OMISSIS</i> Cell.: <i>OMISSIS</i>
Funzione di supporto 4 Coordinamento del Volontariato materiali e mezzi	Ledda Luigi Presidente Ass. Misericordia	Cell.: <i>OMISSIS</i>
Funzione di supporto 9 Censimento danni	Correddu Antioco	Cell.: <i>OMISSIS</i>
Funzione di supporto 13 Assistenza alla popolazione	Correddu Antioco Marco Canu	Cell.: <i>OMISSIS</i> Cell.: <i>OMISSIS</i>

UNIONE DEI COMUNI DEL VILLANOVA



**AREA DI
ACCOGLIENZA**

**Scheda descrittiva delle aree di raccolta in emergenza temporanea per la
popolazione colpita da calamità naturali**

ID	SCB_03_01
DENOMINAZIONE	SCUOLE MEDIE
PROVINCIA	SASSARI
COMUNE	VILLANOVA MONTELEONE
LOCALITÀ	VIA LAVAGNA N 1



**CARATTERISTICHE
DELL'AREA**

DESCRIZIONE	SCUOLE MEDIE
TIPOLOGIA	AREA DI ACCOGLIENZA
UBICAZIONE	PERIFERIA
SUPERFICIE MQ	1500
TIPO DI STRUTTURA	STRUTTURA CHIUSA CON PIAZZALE
PIANI	T-1
CAPACITÀ RICETTIVA	300
POSSIBILITÀ DI ELISUPERFICIE	SI
PRESENZA SISTEMI ANTINCENDIO	SI
ENERGIA ELETTRICA	SI
GAS	NO
SERVIZI IGIENICI	SI
ACQUA	SI
SCARICHI ACQUE CHIARE O REFLUE	SI
PRESENZA SERVIZI	SI

COORDINATE	WGS84_E E WGS84_N	8°28'25.90"E-40°30'18.08"N
VIABILITÀ D'ACCESSO	NOME STRADA/FERROVIA	VIA LAVAGNA, VIA MONTESSORI
RISCHI PRESENTI	INCENDI DI INTERFACCIA	MEDIO
	GEOMORFOLOGICO	RG1



	IDRAULICO	NESSUNO
informazioni relative alla scheda	Data	08/10/2021

UNIONE DEI COMUNI DEL VILLANOVA



AREA DI ACCOGLIENZA

Scheda descrittiva delle aree di raccolta in emergenza temporanea per la popolazione colpita da calamità naturali

ID	SSP_03_01
DENOMINAZIONE	PALESTRA SCUOLE MEDIE
PROVINCIA	SASSARI
COMUNE	VILLANOVA MONTELEONE
LOCALITÀ	VIA MARIA MONTESSORI N 1



CARATTERISTICHE DELL'AREA

DESCRIZIONE	PALESTRA SCUOLE MEDIE
TIPOLOGIA	AREA DI ACCOGLIENZA
UBICAZIONE	PERIFERIA
SUPERFICIE MQ	505
TIPO DI STRUTTURA	STRUTTURA CHIUSA CON PIAZZALE
CAPACITÀ RICETTIVA	100
POSSIBILITÀ DI ELISUPERFICIE	SI
PRESENZA SISTEMI ANTINCENDIO	SI
ENERGIA ELETTRICA	SI
GAS	NO
SERVIZI IGIENICI	SI
ACQUA	SI
SCARICHI ACQUE CHIARE O REFLUE	SI
PRESENZA SERVIZI	SI

COORDINATE	WGS84_E E WGS84_N	8°28'26.18"E- 40°30'16.37"N
VIABILITÀ D'ACCESSO	NOME STRADA/FERROVIA	VIA MARIA MONTESSORI, VIA LAVAGNA
RISCHI PRESENTI	INCENDI DI INTERFACCIA	MEDIO
	GEOMORFOLOGICO	RG1



	IDRAULICO	NESSUNO
informazioni relative alla scheda	Data	08/10/2021

UNIONE DEI COMUNI DEL VILLANOVA



Scheda descrittiva delle aree di raccolta in emergenza temporanea per la popolazione colpita da calamità naturali

AREA DI ACCOGLIENZA

ID	SCB_02_01
DENOMINAZIONE	SCUOLA PRIMARIA ED INFANZIA E. D'ARBOREA
PROVINCIA	SASSARI
COMUNE	VILLANOVA MONTELEONE
LOCALITÀ	VIA MARIA MONTESSORI N 1



CARATTERISTICHE DELL'AREA

DESCRIZIONE	SCUOLA PRIMARIA ED INFANZIA E. D'ARBOREA
TIPOLOGIA	AREA DI ACCOGLIENZA
UBICAZIONE	PERIFERIA
SUPERFICIE MQ	1333
TIPO DI STRUTTURA	STRUTTURA CHIUSA CON PIAZZALE
PIANI	T-1
CAPACITÀ RICETTIVA	270
POSSIBILITÀ DI ELISUPERFICIE	NO
PRESENZA SISTEMI ANTINCENDIO	SI
ENERGIA ELETTRICA	SI
GAS	NO
SERVIZI IGIENICI	SI
ACQUA	SI
SCARICHI ACQUE CHIARE O REFLUE	SI
PRESENZA SERVIZI	SI

COORDINATE	WGS84_E E WGS84_N	8°28'25.46"E- 40°30'10.92"N
VIABILITÀ D'ACCESSO	NOME STRADA/FERROVIA	VIA MARIA MONTESSORI
RISCHI PRESENTI	INCENDI DI INTERFACCIA	MEDIO



	GEOMORFOLOGICO	RG1
	IDRAULICO	NESSUNO
informazioni relative alla scheda	Data	08/10/2021

UNIONE DEI COMUNI DEL VILLANOVA



Scheda descrittiva delle aree di raccolta in emergenza temporanea per la popolazione colpita da calamità naturali

AREA DI ATTESA

ID	SAP_00_16
DENOMINAZIONE	CORTILE SCUOLA PRIMARIA ED INFANZIA E. D'ARBOREA
PROVINCIA	SASSARI
COMUNE	VILLANOVA MONTELEONE
LOCALITÀ	VIA MARIA MONTESSORI N 1



CARATTERISTICHE DELL'AREA	DESCRIZIONE	CORTILE SCUOLA PRIMARIA ED INFANZIA E. D'ARBOREA
	TIPOLOGIA	AREA DI ATTESA
	UBICAZIONE	PERIFERIA
	SUPERFICIE MQ	550
	NUMERO PERSONE OSPITABILI	275
	POSSIBILITÀ DI ELISUPERFICIE	SI
	ENERGIA ELETTRICA	SI
	GAS	NO
	SERVIZI IGIENICI	6 (SCUOLE ADICENTI)
	ACQUA	SI
	SCARICHI ACQUE CHIARE O REFLUE	SI
	TIPO DI FONDO	AREE IN AUTOBLOCCANTI
	GIACITURA	PIANEGGIANTE
COORDINATE	WGS84_E E WGS84_N	8°28'24.43"E- 40°30'10.50"N
VIABILITÀ D'ACCESSO	NOME STRADA/FERROVIA	VIA MARIA MONTESSORI
RISCHI PRESENTI	INCENDI DI INTERFACCIA	MEDIO
	GEOMORFOLOGICO	RG1
	IDRAULICO	NESSUNO



informazioni relative alla scheda	Data	08/10/2021

UNIONE DEI COMUNI DEL VILLANOVA



AREA DI ATTESA	Scheda descrittiva delle aree di raccolta in emergenza temporanea per la popolazione colpita da calamità naturali	
	ID	SSP_01_03
	DENOMINAZIONE	CAMPETTO VIA MARIA MONTESSORI
	PROVINCIA	SASSARI
	COMUNE	VILLANOVA MONTELEONE
LOCALITÀ	VIA MARIA MONTESSORI	



CARATTERISTICHE DELL'AREA	DESCRIZIONE	CAMPETTO POLIVALENTE
	TIPOLOGIA	AREA DI ATTESA
	UBICAZIONE	PERIFERIA
	SUPERFICIE MQ	1560
	NUMERO PERSONE OSPITABILI	780
	POSSIBILITÀ DI ELISUPERFICI	SI
	ENERGIA ELETTRICA	SI
	GAS	NO
	SERVIZI IGIENICI	6 – SCUOLE ADIACENTI
	ACQUA	SI
	SCARICHI ACQUE CHIARE O REFLUE	SI
	TIPO DI FONDO	CALCESTRUZZO
	GIACITURA	PIANEGGIANTE
COORDINATE	WGS84_E E WGS84_N	8°28'26.73"E- 40°30'9.74"N
VIABILITÀ D'ACCESSO	NOME STRADA/FERROVIA	VIA MARIA MONTESSORI
RISCHI PRESENTI	INCENDI DI INTERFACCIA	MEDIO-ALTO
	GEOMORFOLOGICO	RG1-RG2
	IDRAULICO	RI1-RI2-RI3-RI4
INFORMAZIONI RELATIVE ALLA SCHEDA	Data	08/10/2021
	Il rischio idraulico comprende solo una piccola area del campetto posta a sud e pari a circa 15 mq.	



UNIONE DEI COMUNI DEL VILLANOVA



AREA DI ATTESA	Scheda descrittiva delle aree di raccolta in emergenza temporanea per la popolazione colpita da calamità naturali	
	ID	SAP_00_04
	DENOMINAZIONE	PIAZZA CHIESA
	PROVINCIA	SASSARI
	COMUNE	VILLANOVA MONTELEONE
LOCALITÀ	VIA NAZIONALE/SS292	
		
CARATTERISTICHE DELL'AREA	DESCRIZIONE	PIAZZA CHIESA
	TIPOLOGIA	AREA DI ATTESA
	UBICAZIONE	CENTRO
	SUPERFICIE MQ	619
	NUMERO PERSONE OSPITABILI	309
	POSSIBILITÀ DI ELISUPERFICIE	NO
	ENERGIA ELETTRICA	SI
	GAS	NO
	SERVIZI IGIENICI	SI
	ACQUA	SI
	SCARICHI ACQUE CHIARE O REFLUE	SI
	TIPO DI FONDO	PAVIMENTAZIONE IN TRACHITE
GIACITURA	PIANEGGIANTE	
COORDINATE	WGS84_E E WGS84_N	8°28'16.12"E-40°30'8.45"N
VIABILITÀ D'ACCESSO	NOME STRADA/FERROVIA	VIA NAZIONALE/SS292
RISCHI PRESENTI	INCENDI DI INTERFACCIA	NESSUNO
	GEOMORFOLOGICO	RG1
	IDRAULICO	NESSUNO
informazioni relative alla scheda	Data	08/10/2021



UNIONE DEI COMUNI DEL VILLANOVA



AREA DI ATTESA	Scheda descrittiva delle aree di raccolta in emergenza temporanea per la popolazione colpita da calamità naturali	
	ID	SAP_00_02
	DENOMINAZIONE	PIAZZA GENERALE CASULA
	PROVINCIA	SASSARI
	COMUNE	VILLANOVA MONTELEONE
LOCALITÀ	VIA SASSARI	
 		
CARATTERISTICHE DELL'AREA	DESCRIZIONE	PIAZZA GENERALE CASULA
	TIPOLOGIA	AREA DI ATTESA
	UBICAZIONE	CENTRO
	SUPERFICIE MQ	420
	NUMERO PERSONE OSPITABILI	210
	POSSIBILITÀ DI ELISUPERFICIE	NO
	ENERGIA ELETTRICA	SI
	GAS	NO
	SERVIZI IGIENICI	NO
	ACQUA	SI
	SCARICHI ACQUE CHIARE O REFLUE	SI
	TIPO DI FONDO	PAVIMENTAZIONE IN TRACHITE
GIACITURA	PIANEGGIANTE	
COORDINATE	WGS84_E E WGS84_N	8°28'22.34"E-40°30'5.84"N
VIABILITÀ D'ACCESSO	NOME STRADA/FERROVIA	VIA SASSARI
RISCHI PRESENTI	INCENDI DI INTERFACCIA	NESSUNO
	GEOMORFOLOGICO	RG1
	IDRAULICO	NESSUNO
informazioni relative alla scheda	Data	08/10/2021



UNIONE DEI COMUNI DEL VILLANOVA



AREA DI AMMASSAMENTO	Scheda descrittiva delle aree di raccolta in emergenza temporanea per la popolazione colpita da calamità naturali	
	ID	SSP_01_10
	DENOMINAZIONE	CAMPETTO VIA SU LACCHEDDU
	PROVINCIA	SASSARI
	COMUNE	VILLANOVA MONTELEONE
LOCALITÀ	VIA SU LACCHEDDU	



CARATTERISTICHE DELL'AREA	DESCRIZIONE	CAMPETTO
	TIPOLOGIA	AREA DI AMMASSAMENTO
	UBICAZIONE	PERIFERIA
	SUPERFICIE MQ	676
	TIPO DI FONDO	TERRA BATTUTA
	GIACITURA	PIANEGGIANTE
	POSSIBILITÀ DI ELISUPERFICIE	SI
	ENERGIA ELETTRICA	SI
	GAS	NO
	SERVIZI IGIENICI	NO
	ACQUA	NO
SCARICHI ACQUE CHIARE O REFLUE	NO	
COORDINATE	WGS84_E E WGS84_N	8°28'38.49"E-40°29'58.64"N
VIABILITÀ D'ACCESSO	NOME STRADA/FERROVIA	VIA SU LACCHEDDU, VIA P. BORSELLINO, VIA G.VERDI
RISCHI PRESENTI	INCENDI DI INTERFACCIA	NESSUNO
	GEOMORFOLOGICO	RG3
	IDRAULICO	RI1-RI2-RI3-RI4
NOTE	Area destinabile all'ammassamento solo nel caso di eventi riguardanti incendi di interfaccia. L'elevato rischio idraulico e geomorfologico non permette l'utilizzo nel caso di eventi piovosi o franosi riguardanti tale area	
informazioni relative alla scheda	Data	08/10/2021



UNIONE DEI COMUNI DEL VILLANOVA



AREA DI AMMASSAMENTO	Scheda descrittiva delle aree di raccolta in emergenza temporanea per la popolazione colpita da calamità naturali	
	ID	SSP_04_01
	DENOMINAZIONE	CENTRO IPPICO ANTONIO SECHI
	PROVINCIA	SASSARI
	COMUNE	VILLANOVA MONTELEONE
	LOCALITÀ	STRADA PROVINCIALE 12



CARATTERISTICHE DELL'AREA	DESCRIZIONE	CENTRO IPPICO ANTONIO SECHI
	TIPOLOGIA	AREA DI AMMASSAMENTO
	UBICAZIONE	PERIFERIA
	SUPERFICIE MQ	5600
	TIPO DI FONDO	TERRA BATTUTA
	GIACITURA	PIANEGGIANTE
	POSSIBILITÀ DI ELISUPERFICIE	SI
	ENERGIA ELETTRICA	SI
	GAS	NO
	SERVIZI IGIENICI	SI
	ACQUA	SI
SCARICHI ACQUE CHIARE O REFLUE	SI	
COORDINATE	WGS84_E E WGS84_N	8°28'43.48"E-40°30'33.43"N
VIABILITÀ D'ACCESSO	NOME STRADA/FERROVIA	STRADA PROVINCIALE 12
RISCHI PRESENTI	INCENDI DI INTERFACCIA	BASSO
	GEOMORFOLOGICO	RG0
	IDRAULICO	RI1-RI2
NOTE	L'area posta più a nord rispetto a quella delimitata è interessata da rischio idraulico elevato	
informazioni relative alla scheda	Data	08/10/2021



UNIONE DEI COMUNI DEL VILLANOVA



AREA DI AMMASSAMENTO	Scheda descrittiva delle aree di raccolta in emergenza temporanea per la popolazione colpita da calamità naturali	
	ID	SSP_02_02
	DENOMINAZIONE	CENTRO SPORTIVO
	PROVINCIA	SASSARI
	COMUNE	MONTELEONE ROCCA DORIA
	LOCALITÀ	VIA SANT'ANTONIO



CARATTERISTICHE DELL'AREA	DESCRIZIONE	CENTRO SPORTIVO
	TIPOLOGIA	AREA DI AMMASSAMENTO
	UBICAZIONE	PERIFERIA
	SUPERFICIE MQ	6000
	TIPO DI FONDO	ERBA
	GIACITURA	PIANEGGIANTE
	POSSIBILITÀ DI ELISUPERFICIE	SI
	ENERGIA ELETTRICA	SI
	GAS	NO
	SERVIZI IGIENICI	SI
	ACQUA	SI
SCARICHI ACQUE CHIARE O REFLUE	SI	
COORDINATE	WGS84_E E WGS84_N	8°33'32.45"E-40°28'32.38"N
VIABILITÀ D'ACCESSO	NOME STRADA/FERROVIA	VIA SANT'ANTONIO
RISCHI PRESENTI	INCENDI DI INTERFACCIA	ALTO
	GEOMORFOLOGICO	RG0
	IDRAULICO	NESSUNO
informazioni relative alla scheda	Data	08/10/2021




UNIONE DEI COMUNI DEL VILLANOVA



**AREA DI
ACCOGLIENZA**

**Scheda descrittiva delle aree di raccolta in emergenza temporanea per la
popolazione colpita da calamità naturali**

ID	SSP_00_02
DENOMINAZIONE	SPOGLIATOI
PROVINCIA	SASSARI
COMUNE	MONTELEONE ROCCA DORIA
LOCALITÀ	VIA SANT'ANTONIO



**CARATTERISTICHE
DELL'AREA**

DESCRIZIONE	SPOGLIATOI
TIPOLOGIA	AREA DI ACCOGLIENZA
UBICAZIONE	PERIFERIA
SUPERFICIE MQ	290
TIPO DI STRUTTURA	STRUTTURA CHIUSA CON PIAZZALE
CAPACITÀ RICETTIVA	58
POSSIBILITÀ DI ELISUPERFICIE	SI
PRESENZA SISTEMI ANTINCENDIO	SI
ENERGIA ELETTRICA	SI
GAS	NO
SERVIZI IGIENICI	SI
ACQUA	SI
SCARICHI ACQUE CHIARE O REFLUE	SI
PRESENZA SERVIZI	SI

COORDINATE	WGS84_E E WGS84_N	8°33'34.48"E-40°28'29.74"N
-------------------	-------------------	----------------------------

VIABILITÀ D'ACCESSO	NOME STRADA/FERROVIA	VIA SANT'ANTONIO
----------------------------	----------------------	------------------

RISCHI PRESENTI	INCENDI DI INTERFACCIA	ALTO
	GEOMORFOLOGICO	RG0
	IDRAULICO	NESSUNO

informazioni relative alla scheda	Data	08/10/2021



UNIONE DEI COMUNI DEL VILLANOVA



AREA DI ATTESA	Scheda descrittiva delle aree di raccolta in emergenza temporanea per la popolazione colpita da calamità naturali	
	ID	SAP_02_03
	DENOMINAZIONE	PARCHEGGIO
	PROVINCIA	SASSARI
	COMUNE	MONTELEONE ROCCA DORIA
LOCALITÀ	VIA SANT'ANTONIO	
		
CARATTERISTICHE DELL'AREA	DESCRIZIONE	PARCHEGGIO
	TIPOLOGIA	AREA DI ATTESA
	UBICAZIONE	PERIFERIA
	SUPERFICIE MQ	853
	NUMERO PERSONE OSPITABILI	426
	POSSIBILITÀ DI ELISUPERFICIE	SI
	ENERGIA ELETTRICA	SI
	GAS	NO
	SERVIZI IGIENICI	SI
	ACQUA	SI
	SCARICHI ACQUE CHIARE O REFLUE	SI
	TIPO DI FONDO	PAVIMENTAZIONE IN BITUME
	GIACITURA	PIANEGGIANTE
COORDINATE	WGS84_E E WGS84_N	VIA SANT'ANTONIO
VIABILITÀ D'ACCESSO	NOME STRADA/FERROVIA	
RISCHI PRESENTI	INCENDI DI INTERFACCIA	BASSO
	GEOMORFOLOGICO	RG0
	IDRAULICO	NESSUNO
informazioni relative alla scheda	Data	08/10/2021

UNIONE DEI COMUNI DEL VILLANOVA



AREA DI ATTESA	Scheda descrittiva delle aree di raccolta in emergenza temporanea per la popolazione colpita da calamità naturali	
	ID	SAP_00_15
	DENOMINAZIONE	PIAZZA CHIESA
	PROVINCIA	SASSARI
	COMUNE	MONTELEONE ROCCA DORIA
LOCALITÀ	VIA SANT'ANTONIO	
CARATTERISTICHE DELL'AREA	DESCRIZIONE	PIAZZA CHIESA
	TIPOLOGIA	AREA DI ATTESA
	UBICAZIONE	PERIFERIA
	SUPERFICIE MQ	563
	NUMERO PERSONE OSPITABILI (= SUPERFICIE TOTALE/2M2)	281
	POSSIBILITÀ DI ELISUPERFICIE	SI
	ENERGIA ELETTRICA	SI
	GAS	NO
	SERVIZI IGIENICI	SI
	ACQUA	SI
	SCARICHI ACQUE CHIARE O REFLUE	SI
	TIPO DI FONDO	PAVIMENTAZIONE IN TRACHITE
GIACITURA	LEGGERMENTE INCLINATA	
COORDINATE	WGS84_E E WGS84_N	8°33'37.74"E-40°28'23.26"N
VIABILITÀ D'ACCESSO	NOME STRADA/FERROVIA	VIA SANT'ANTONIO
RISCHI PRESENTI	INCENDI DI INTERFACCIA	BASSO-MEDIO
	GEOMORFOLOGICO	RG0
	IDRAULICO	NESSUNO
informazioni relative alla scheda	Data	08/10/2021



UNIONE DEI COMUNI DEL VILLANOVA



AREA DI ATTESA	Scheda descrittiva delle aree di raccolta in emergenza temporanea per la popolazione colpita da calamità naturali	
	ID	BPP_04_11
	DENOMINAZIONE	PARCO
	PROVINCIA	SASSARI
	COMUNE	MONTELEONE ROCCA DORIA
LOCALITÀ	VIA SANT'ANTONIO	
 		
CARATTERISTICHE DELL'AREA	DESCRIZIONE	PARCO
	TIPOLOGIA	AREA DI ATTESA
	UBICAZIONE	PERIFERIA
	SUPERFICIE MQ	1360
	NUMERO PERSONE OSPITABILI	680
	NUMERO DI SERVIZI IGIENICI ANNESSI ALL'AREA	NO
	POSSIBILITÀ DI ELISUPERFICIE	SI
	ENERGIA ELETTRICA	SI
	GAS	NO
	SERVIZI IGIENICI	SI
	ACQUA	SI
	scarichi acque chiare o reflue	SI
	TIPO DI FONDO	ERBA
	GIACITURA	LEGGERMENTE INCLINATA
COORDINATE	WGS84_E E WGS84_N	8°33'36.18"E-40°28'23.73"N
VIABILITÀ D'ACCESSO	NOME STRADA/FERROVIA	VIA SANT'ANTONIO
RISCHI PRESENTI	INCENDI DI INTERFACCIA	MEDIO
	GEOMORFOLOGICO	RG0
	IDRAULICO	NESSUNO
informazioni relative alla scheda	Data	08/10/2021

UNIONE DEI COMUNI DEL VILLANOVA



**AREA DI
ACCOGLIENZA**

**Scheda descrittiva delle aree di raccolta in emergenza temporanea per la
popolazione colpita da calamità naturali**

ID	SCB_06_03
DENOMINAZIONE	CENTRO INFORMAZIONE TURISTICA
PROVINCIA	SASSARI
COMUNE	MONTELEONE ROCCA DORIA
LOCALITÀ	VIA SANT'ANTONIO



**CARATTERISTICHE
DELL'AREA**

DESCRIZIONE	CENTRO INFORMAZIONE TURISTICA
TIPOLOGIA	AREA DI ACCOGLIENZA
UBICAZIONE	PERIFERIA
SUPERFICIE MQ	315
TIPO DI STRUTTURA	STRUTTURA CHIUSA
CAPACITÀ RICETTIVA	63
POSSIBILITÀ DI ELISUPERFICIE	SI
PRESENZA SISTEMI ANTINCENDIO	SI
ENERGIA ELETTRICA	SI / NO
GAS	NO
SERVIZI IGIENICI	SI
ACQUA	SI
SCARICHI ACQUE CHIARE O REFLUE	SI
PRESENZA SERVIZI	SI

COORDINATE	WGS84_E E WGS84_N	8°33'35.19"E-40°28'22.11"N
-------------------	-------------------	----------------------------

VIABILITÀ D'ACCESSO	NOME STRADA/FERROVIA	VIA SANT'ANTONIO
----------------------------	----------------------	------------------

RISCHI PRESENTI	INCENDI DI INTERFACCIA	ALTO
	GEOMORFOLOGICO	RG0
	IDRAULICO	NESSUNO

informazioni relative alla scheda	Data	08/10/2021



UNIONE DEI COMUNI DEL VILLANOVA



COC

Scheda descrittiva delle aree di raccolta in emergenza temporanea per la popolazione colpita da calamità naturali

ID

SPC_02_12

DENOMINAZIONE

MUNICIPIO

PROVINCIA

SASSARI

COMUNE

MONTELEONE ROCCA DORIA

LOCALITÀ

VIA SANT'ANTONIO



CARATTERISTICHE DELL'AREA

DESCRIZIONE

MUNICIPIO

TIPOLOGIA

COC - UFFICI DELLA PUBBLICA AMMINISTRAZIONE, AGENZIE, ENTI ETC.

UBICAZIONE

CENTRO

SUPERFICIE MQ

350

TIPO DI STRUTTURA

STRUTTURA CHIUSA

PRESENZA SERVIZI

SI

COORDINATE

WGS84_E E WGS84_N

8°33'37.32"E-40°28'20.14"N

VIABILITÀ D'ACCESSO

NOME STRADA/FERROVIA

VIA SANT'ANTONIO

RISCHI PRESENTI

INCENDI DI INTERFACCIA

NESSUNO

GEOMORFOLOGICO

RG1

IDRAULICO

NESSUNO

NOTE

informazioni relative alla scheda

Data

08/10/2021



UNIONE DEI COMUNI DEL VILLANOVA



<h1>COC</h1>	Scheda descrittiva delle aree di raccolta in emergenza temporanea per la popolazione colpita da calamità naturali	
	ID	SPC_02_12
	DENOMINAZIONE	MUNICIPIO
	PROVINCIA	SASSARI
	COMUNE	MONTELEONE ROCCA DORIA
LOCALITÀ	VIA SANT'ANTONIO	
Funzione di supporto	Nome e Cognome/ Qualifica	Numero di telefono
Sindaco- Autorità di protezione civile- Coordinamento delle diverse funzioni, Funzione di supporto F7) telecomunicazioni	Fresi Giovannina (Sindaco- Autorità di protezione civile)	Cell.: <i>OMISSIS</i>
Funzione di supporto F1) Tecnico-scientifica e pianificazione F5) materiali e mezzi F6) trasporti, circolazione e viabilità	Corongiu Anna (resp. Ufficio Tecnico)	Cell.: <i>OMISSIS</i>
Funzione di supporto F2) Sanità, assistenza sociale e veterinaria F13) assistenza alla popolazione	Cossu Melania (area socio assistenziale)	Cell.: <i>OMISSIS</i>
Funzione di supporto F4) Coordinamento del Volontariato F9) censimento dnni a persone e cose	Sig. Gian Piero Murru Sig. Paolo Chessa (manutentore comunale)	Cell.: <i>OMISSIS</i> Cell.: <i>OMISSIS</i>

UNIONE DEI COMUNI DEL VILLANOVA



AREA DI ATTESA	Scheda descrittiva delle aree di raccolta in emergenza temporanea per la popolazione colpita da calamità naturali	
	ID	SSP_01_01
	DENOMINAZIONE	CAMPETTO
	PROVINCIA	SASSARI
	COMUNE	ROMANA
LOCALITÀ	VIA SA SOMMAS	



CARATTERISTICHE DELL'AREA	DESCRIZIONE	CAMPETTO
	TIPOLOGIA	AREA DI ATTESA
	UBICAZIONE	PERIFERIA
	SUPERFICIE MQ	744
	NUMERO PERSONE OSPITABILI	357
	POSSIBILITÀ DI ELISUPERFICIE	NO
	ENERGIA ELETTRICA	SI
	GAS	NO
	SERVIZI IGIENICI	SI
	ACQUA	SI
	SCARICHI ACQUE CHIARE O REFLUE	SI
	TIPO DI FONDO	ERBA SINTETICA
	GIACITURA	PIANEGGIANTE
COORDINATE	WGS84_E E WGS84_N	8°34'56.80"E-40°28'59.07"N
VIABILITÀ D'ACCESSO	NOME STRADA/FERROVIA	VIA SA SOMMAS
RISCHI PRESENTI	INCENDI DI INTERFACCIA	BASSO
	GEOMORFOLOGICO	RG0
	IDRAULICO	NESSUNO
informazioni relative alla scheda	Data	08/10/2021



UNIONE DEI COMUNI DEL VILLANOVA



AREA DI ACCOGLIENZA	Scheda descrittiva delle aree di raccolta in emergenza temporanea per la popolazione colpita da calamità naturali	
	ID	SCB_01_03
	DENOMINAZIONE	EX SCUOLA MATERNA
	PROVINCIA	SASSARI
	COMUNE	ROMANA
	LOCALITÀ	VIA ROMA
CARATTERISTICHE DELL'AREA	DESCRIZIONE	EX SCUOLA MATERNA
	TIPOLOGIA	AREA DI ACCOGLIENZA
	UBICAZIONE	CENTRO
	SUPERFICIE MQ	200
	TIPO DI STRUTTURA	STRUTTURA CHIUSA CON AREA ESTERNA
	PIANO	T
	CAPACITÀ RICETTIVA	40
	POSSIBILITÀ DI ELISUPERFICIE	SI
	SISTEMI ANTINCENDIO	SI
	ENERGIA ELETTRICA	SI
	GAS	NO
	SERVIZI IGIENICI	SI
	ACQUA	SI
	SCARICHI ACQUE CHIARE O REFLUE	SI
PRESENZA SERVIZI	SI	
COORDINATE	WGS84_E E WGS84_N	8°35'4.67"E-40°29'0.43"N
VIABILITÀ D'ACCESSO	NOME STRADA/FERROVIA	VIA ROMA
RISCHI PRESENTI	INCENDI DI INTERFACCIA	NESSUNO
	GEOMORFOLOGICO	RG0
	IDRAULICO	NESSUNO
informazioni relative alla scheda	Data	08/10/2021



UNIONE DEI COMUNI DEL VILLANOVA



AREA DI ATTESA	Scheda descrittiva delle aree di raccolta in emergenza temporanea per la popolazione colpita da calamità naturali	
	ID	SAP_00_17
	DENOMINAZIONE	PIAZZA CHIESA
	PROVINCIA	SASSARI
	COMUNE	ROMANA
LOCALITÀ	VIA ROMA	



CARATTERISTICHE DELL'AREA	DESCRIZIONE	PIAZZA CHIESA
	TIPOLOGIA	AREA DI ATTESA
	UBICAZIONE	CENTRO
	SUPERFICIE MQ	760
	NUMERO PERSONE OSPITABILI	380
	POSSIBILITÀ DI ELISUPERFICIE	NO
	ENERGIA ELETTRICA	SI
	GAS	NO
	SERVIZI IGIENICI	SI
	ACQUA	SI
	SCARICHI ACQUE CHIARE O REFLUE	SI
	TIPO DI FONDO	PAVIMENTAZIONE IN TRACHITE
	GIACITURA	PIANEGGIANTE
COORDINATE	WGS84_E E WGS84_N	8°35'4.29"E-40°29'2.78"N
VIABILITÀ D'ACCESSO	NOME STRADA/FERROVIA	VIA ROMA
RISCHI PRESENTI	INCENDI DI INTERFACCIA	NESSUNO
	GEOMORFOLOGICO	RG0
	IDRAULICO	NESSUNO
informazioni relative alla scheda	Data	08/10/2021



UNIONE DEI COMUNI DEL VILLANOVA



COC

Scheda descrittiva delle aree di raccolta in emergenza temporanea per la popolazione colpita da calamità naturali

ID	SPC_02_06
DENOMINAZIONE	MUNICIPIO
PROVINCIA	SASSARI
COMUNE	ROMANA
LOCALITÀ	VIA ROMA 50



CARATTERISTICHE DELL'AREA	DESCRIZIONE	MUNICIPIO
	TIPOLOGIA	COC - UFFICI DELLA PUBBLICA AMMINISTRAZIONE, AGENZIE, ENTI ETC.
	UBICAZIONE	CENTRO
	SUPERFICIE MQ	200
	TIPO DI STRUTTURA	STRUTTURA CHIUSA
	PRESENZA SERVIZI	SI
COORDINATE	WGS84_E E WGS84_N	8°35'11.77"E- 40°29'3.09"N
VIABILITÀ D'ACCESSO	NOME STRADA/FERROVIA	VIA ROMA
RISCHI PRESENTI	INCENDI DI INTERFACCIA	NESSUNO
	GEOMORFOLOGICO	RG0
	IDRAULICO	NESSUNO
NOTE		
informazioni relative alla scheda	Data	08/10/2021

UNIONE DEI COMUNI DEL VILLANOVA



COC

Scheda descrittiva delle aree di raccolta in emergenza temporanea per la popolazione colpita da calamità naturali

ID

SPC_02_06

DENOMINAZIONE

MUNICIPIO

PROVINCIA

SASSARI

COMUNE

ROMANA

LOCALITÀ

VIA ROMA 50

Funzione di supporto	Nome e Cognome/Qualifica	Numero di telefono
Sindaco- Autorità di protezione civile- Coordinamento delle diverse funzioni	LUCIA CATTE (sindaco)	Cell.: <i>OMISSIS</i>
Funzione di supporto F1) Tecnico-scientifica e pianificazione F6) Trasporti, circolazione e viabilità	Ing. Luca Maccioni (resp. Ufficio Tecnico)	Cell.: <i>OMISSIS</i>
Funzione di supporto F7)Telecomunicazioni F5) materiali e mezzi	Dott.ssa Lucia Catte (Sindaco- Autorità di protezione civile)	Cell.: <i>OMISSIS</i>
Funzione di supporto F2)Sanità, assistenza sociale e veterinaria F13)Assistenza alla popolazione	Sias Silvia (Assistente sociale)	Cell.: <i>OMISSIS</i>
Funzione di supporto F4) Volontariato F5)materiali e mezzi	Cuccuru Antonello (Polizia Municipale)	Cell.: <i>OMISSIS</i>

UNIONE DEI COMUNI DEL VILLANOVA



**AREA DI
ACCOGLIENZA**

**Scheda descrittiva delle aree di raccolta in emergenza temporanea per la
popolazione colpita da calamità naturali**

ID	SCB_01_04; SCB_01_05
DENOMINAZIONE	SCUOLA DELL' INFANZIA
PROVINCIA	SASSARI
COMUNE	ROMANA
LOCALITÀ	VIA ROMA



**CARATTERISTICHE
DELL'AREA**

DESCRIZIONE	SCUOLA DELL' INFANZIA
TIPOLOGIA	AREA DI ACCOGLIENZA
UBICAZIONE	CENTRO
SUPERFICIE MQ	1620
NUMERO PERSONE OSPITABILI	324
PIANI	T
TIPO DI STRUTTURA	STRUTTURA CHIUSA CON AREA ESTERNA
MODALITÀ DI ATTIVAZIONE	CHIAVI CONSERVATE IN MUNICIPIO
TEMPO DI ATTIVAZIONE	IMMEDIATO
POSSIBILITÀ DI ELISUPERFICI	NO
ENERGIA ELETTRICA	SI
GAS	NO
SERVIZI IGIENICI	SI
ACQUA	SI
SCARICHI ACQUE CHIARE O REFLUE	SI

COORDINATE	WGS84_E E WGS84_N	8°35'19.28"E-40°29'2.16"N
-------------------	-------------------	---------------------------

VIABILITÀ D'ACCESSO	NOME STRADA/FERROVIA	VIA ROMA, SP 28 BIS
----------------------------	----------------------	---------------------

RISCHI PRESENTI	INCENDI DI INTERFACCIA	NESSUNO
	GEOMORFOLOGICO	RG0
	IDRAULICO	NESSUNO

informazioni relative alla scheda	Data	08/10/2021



UNIONE DEI COMUNI DEL VILLANOVA



AREA DI AMMASSAMENTO	Scheda descrittiva delle aree di raccolta in emergenza temporanea per la popolazione colpita da calamità naturali	
	ID	SSP_01_11
	DENOMINAZIONE	CAMPO SPORTIVO
	PROVINCIA	SASSARI
	COMUNE	ROMANA
	LOCALITÀ	STRADA PROVINCIALE 77
CARATTERISTICHE DELL'AREA	DESCRIZIONE	CAMPO SPORTIVO
	TIPOLOGIA	AREA DI AMMASSAMENTO
	UBICAZIONE	PERIFERIA
	SUPERFICIE MQ	7000
	TIPO DI FONDO	TERRA BATTUTA
	GIACITURA	PIANEGGIANTE
	POSSIBILITÀ DI ELISUPERFICIE	SI
	ENERGIA ELETTRICA	SI
	GAS	NO
	SERVIZI IGIENICI	SI
	ACQUA	SI
	SCARICHI ACQUE CHIARE O REFLUE	SI
COORDINATE	WGS84_E E WGS84_N	8°35'33.84"E, 40°28'49.57"N
VIABILITÀ D'ACCESSO	NOME STRADA/FERROVIA	STRADA PROVINCIALE 77
RISCHI PRESENTI	INCENDI DI INTERFACCIA	BASSO
	GEOMORFOLOGICO	NESSUNO
	IDRAULICO	NESSUNO
informazioni relative alla scheda	Data	08/10/2021



UNIONE DEI COMUNI DEL VILLANOVA



AREA DI ATTESA	Scheda descrittiva delle aree di raccolta in emergenza temporanea per la popolazione colpita da calamità naturali	
	ID	SSP_01_08
	DENOMINAZIONE	CAMPETTO
	PROVINCIA	SASSARI
	COMUNE	MARA
	LOCALITÀ	VIA GRAMSCI
		
CARATTERISTICHE DELL'AREA	DESCRIZIONE	CAMPETTO
	TIPOLOGIA	AREA DI ATTESA
	UBICAZIONE	PERIFERIA
	SUPERFICIE MQ	950
	NUMERO PERSONE OSPITABILI	225
	POSSIBILITÀ DI ELISUPERFICIE	SI
	ENERGIA ELETTRICA	SI
	GAS	SI
	SERVIZI IGIENICI	NO
	ACQUA	SI
	SCARICHI ACQUE CHIARE O REFLUE	SI
	TIPO DI FONDO	ERBA SINTETICA
	GIACITURA	PIANEGGIANTE
COORDINATE	WGS84_E E WGS84_N	8°38'15.34"E-40°24'41.59"N
VIABILITÀ D'ACCESSO	NOME STRADA/FERROVIA	VIA GRAMSCI
RISCHI PRESENTI	INCENDI DI INTERFACCIA	BASSO
	GEOMORFOLOGICO	RG0
	IDRAULICO	NESSUNO
informazioni relative alla scheda	Data	08/10/2021

UNIONE DEI COMUNI DEL VILLANOVA



AREA DI ATTESA	Scheda descrittiva delle aree di raccolta in emergenza temporanea per la popolazione colpita da calamità naturali	
	ID	BPP_04_09
	DENOMINAZIONE	PARCO
	PROVINCIA	SASSARI
	COMUNE	MARA
	LOCALITÀ	VIA NILDE IOTTI/VIA ANTONIO MARIANI
CARATTERISTICHE DELL'AREA	DESCRIZIONE	PARCO
	TIPOLOGIA	AREA DI ATTESA
	UBICAZIONE	PERIFERIA
	SUPERFICIE MQ	1900
	NUMERO PERSONE OSPITABILI (= SUPERFICIE TOTALE/2M2)	950
	POSSIBILITÀ DI ELISUPERFICIE	NO
	ENERGIA ELETTRICA	SI
	GAS	NO
	SERVIZI IGIENICI	SI
	ACQUA	SI
	scarichi acque chiare o reflue	SI
	TIPO DI FONDO	ERBA/PIAZZALE
	GIACITURA	PIANEGGIANTE
COORDINATE	WGS84_E E WGS84_N	8°38'12.59"E-40°24'39.30"N
VIABILITÀ D'ACCESSO	NOME STRADA/FERROVIA	VIA NILDE IOTTI/VIA ANTONIO MARIANI
RISCHI PRESENTI	INCENDI DI INTERFACCIA	BASSO
	GEOMORFOLOGICO	RG0
	IDRAULICO	NESSUNO
informazioni relative alla scheda	Data	08/10/2021

UNIONE DEI COMUNI DEL VILLANOVA



COC

Scheda descrittiva delle aree di raccolta in emergenza temporanea per la popolazione colpita da calamità naturali

ID

SPC_02_02

DENOMINAZIONE

MUNICIPIO

PROVINCIA

SASSARI

COMUNE

MARA

LOCALITÀ

VIA ANTONIO MARIANI 1



CARATTERISTICHE DELL'AREA

DESCRIZIONE

MUNICIPIO

TIPOLOGIA

COC - UFFICI DELLA PUBBLICA AMMINISTRAZIONE, AGENZIE, ENTI ETC.

UBICAZIONE

CENTRO

SUPERFICIE MQ

430

TIPO DI STRUTTURA

STRUTTURA CHIUSA

PRESENZA SERVIZI

SI

COORDINATE

WGS84_E E WGS84_N

8°38'13.08"E-40°24'38.53"N

VIABILITÀ D'ACCESSO

NOME STRADA/FERROVIA

VIA ANTONIO MARIANI

RISCHI PRESENTI

INCENDI DI INTERFACCIA

NESSUNO

GEOMORFOLOGICO

RG0

IDRAULICO

NESSUNO

NOTE

informazioni relative alla scheda

Data

08/10/2021



UNIONE DEI COMUNI DEL VILLANOVA



COC

Scheda descrittiva delle aree di raccolta in emergenza temporanea per la popolazione colpita da calamità naturali

ID

SPC_02_02

DENOMINAZIONE

MUNICIPIO

PROVINCIA

SASSARI

COMUNE

MARA

LOCALITÀ

VIA ANTONIO MARIANI 1

Funzione di supporto	Nome e Cognome/ Qualifica	Numero di telefono
Sindaco- Autorità di protezione civile- Coordinamento delle F5)diverse funzioni, F7)materiali e mezzi	PAOLO CHESSA (sindaco)	Cell.: <i>OMISSIS</i>
Funzione di supporto F1)Tecnico-scientifica e pianificazione F6)Telecomunicazioni	Geom. FRANCESCO SALE (resp. Ufficio tecnico)	Cell.: <i>OMISSIS</i>
Funzione di supporto F2)Sanità, assistenza sociale e veterinaria F13) assistenza alla popolazione	Sig.ra SARA MARIA SECHI (polizia municipale)	Cell.: <i>OMISSIS</i>
Funzione di supporto F4)Coordinamento del Volontariato	SIG. NUGHES SALVATORE (Manutentore comunale)	Cell.: <i>OMISSIS</i>
Funzione di supporto F9)censimento danni a persone e cose	BUIONI ANGELA (momentanea)	Cell.: <i>OMISSIS</i>



UNIONE DEI COMUNI DEL VILLANOVA



AREA DI ATTESA	Scheda descrittiva delle aree di raccolta in emergenza temporanea per la popolazione colpita da calamità naturali	
	ID	SSP_01_07
	DENOMINAZIONE	CAMPETTO
	PROVINCIA	SASSARI
	COMUNE	MARA
LOCALITÀ	VIA RINASCITA	
 		
CARATTERISTICHE DELL'AREA	DESCRIZIONE	CAMPETTO
	TIPOLOGIA	AREA DI ATTESA
	UBICAZIONE	PERIFERIA
	SUPERFICIE MQ	630
	NUMERO PERSONE OSPITABILI	315
	POSSIBILITÀ DI ELISUPERFICIE	SI
	ENERGIA ELETTRICA	SI
	GAS	NO
	SERVIZI IGIENICI	SI
	ACQUA	SI
	SCARICHI ACQUE CHIARE O REFLUE	SI
	TIPO DI FONDO	TERRA BATTUTA
	GIACITURA	PIANEGGIANTE
COORDINATE	WGS84_E E WGS84_N	8°38'26.26"E-40°24'37.77"N
VIABILITÀ D'ACCESSO	NOME STRADA/FERROVIA	VIA RINASCITA
RISCHI PRESENTI	INCENDI DI INTERFACCIA	BASSO
	GEOMORFOLOGICO	RG0
	IDRAULICO	NESSUNO
informazioni relative alla scheda	Data	08/10/2021



UNIONE DEI COMUNI DEL VILLANOVA



AREA DI AMMASSAMENTO	Scheda descrittiva delle aree di raccolta in emergenza temporanea per la popolazione colpita da calamità naturali	
	ID	SSP_01_06
	DENOMINAZIONE	CAMPO SPORTIVO
	PROVINCIA	SASSARI
	COMUNE	MARA
	LOCALITÀ	VIA RINASCITA



CARATTERISTICHE DELL'AREA	DESCRIZIONE	CAMPO SPORTIVO
	TIPOLOGIA	AREA DI AMMASSAMENTO
	UBICAZIONE	PERIFERIA
	SUPERFICIE MQ	4600
	TIPO DI FONDO	TERRA BATTUTA
	GIACITURA	PIANEGGIANTE
	POSSIBILITÀ DI ELISUPERFICIE	SI
	ENERGIA ELETTRICA	SI
	GAS	NO
	SERVIZI IGIENICI	SI
	ACQUA	SI
	SCARICHI ACQUE CHIARE O REFLUE	SI
COORDINATE	WGS84_E E WGS84_N	8°38'24.48"E-40°24'37.29"N
VIABILITÀ D'ACCESSO	NOME STRADA/FERROVIA	VIA RINASCITA
RISCHI PRESENTI	INCENDI DI INTERFACCIA	BASSO
	GEOMORFOLOGICO	RG0
	IDRAULICO	NESSUNO
informazioni relative alla scheda	Data	08/10/2021



UNIONE DEI COMUNI DEL VILLANOVA



AREA DI ACCOGLIENZA	Scheda descrittiva delle aree di raccolta in emergenza temporanea per la popolazione colpita da calamità naturali	
	ID	SCB_01_02
	DENOMINAZIONE	SCUOLA DELL'INFANZIA
	PROVINCIA	SASSARI
	COMUNE	MARA
LOCALITÀ	VIA ROMA N 65	



CARATTERISTICHE DELL'AREA	DESCRIZIONE	SCUOLA DELL' INFANZIA
	TIPOLOGIA	AREA DI ACCOGLIENZA
	UBICAZIONE	CENTRO
	SUPERFICIE MQ	1620
	TIPO DI STRUTTURA	STRUTTURA CHIUSA CON AREA ESTERNA
	PIANO	T-1
	CAPACITÀ RICETTIVA	324
	POSSIBILITÀ DI ELISUPERFICIE	NO
	PRESENZA SISTEMI ANTINCENDIO	SI
	ENERGIA ELETTRICA	SI / NO
	GAS	NO
	SERVIZI IGIENICI	SI
	ACQUA	SI
	SCARICHI ACQUE CHIARE O REFLUE	SI
PRESENZA SERVIZI	SI	
COORDINATE	WGS84_ E E WGS84_ N	8°38'22.93"E- 40°24'35.00"N
VIABILITÀ D'ACCESSO	NOME STRADA/FERROVIA	VIA ROMA
RISCHI PRESENTI	INCENDI DI INTERFACCIA	NESSUNO
	GEOMORFOLOGICO	RG0
	IDRAULICO	NESSUNO
informazioni relative alla scheda	Data	08/10/2021



UNIONE DEI COMUNI DEL VILLANOVA



AREA DI ACCOGLIENZA	Scheda descrittiva delle aree di raccolta in emergenza temporanea per la popolazione colpita da calamità naturali	
	ID	SCB_07_02
	DENOMINAZIONE	CENTRO SOCIALE
	PROVINCIA	SASSARI
	COMUNE	MARA
LOCALITÀ	VIA ROMA N 65	



CARATTERISTICHE DELL'AREA	DESCRIZIONE	CENTRO SOCIALE
	TIPOLOGIA	AREA DI ACCOGLIENZA
	UBICAZIONE	CENTRO
	SUPERFICIE MQ	290
	TIPO DI STRUTTURA	STRUTTURA CHIUSA CON AREA ESTERNA
	CAPACITÀ RICETTIVA	58
	POSSIBILITÀ DI ELISUPERFICIE	NO
	PRESENZA SISTEMI ANTINCENDIO	SI
	ENERGIA ELETTRICA	SI / NO
	GAS	NO
	SERVIZI IGIENICI	SI
	ACQUA	SI
	SCARICHI ACQUE CHIARE O REFLUE	SI
	PRESENZA SERVIZI	SI
COORDINATE	WGS84_E E WGS84_N	8°38'22.54"E- 40°24'35.53"N
VIABILITÀ D'ACCESSO	NOME STRADA/FERROVIA	VIA ROMA
RISCHI PRESENTI	INCENDI DI INTERFACCIA	NESSUNO
	GEOMORFOLOGICO	RG0
	IDRAULICO	NESSUNO
informazioni relative alla scheda	Data	08/10/2021



UNIONE DEI COMUNI DEL VILLANOVA



AREA DI AMMASSAMENTO	Scheda descrittiva delle aree di raccolta in emergenza temporanea per la popolazione colpita da calamità naturali	
	ID	SSP_01_05
	DENOMINAZIONE	CAMPO SPORTIVO SOS CUNZADOS SAN NICOLA
	PROVINCIA	SASSARI
	COMUNE	PADRIA
LOCALITÀ	VIA ORANI	
		
CARATTERISTICHE DELL'AREA	DESCRIZIONE	CAMPO SPORTIVO
	TIPOLOGIA	AREA DI AMMASSAMENTO
	UBICAZIONE	PERIFERIA
	SUPERFICIE MQ	8970
	TIPO DI FONDO	TERRA BATTUTA
	GIACITURA	PIANEGGIANTE
	POSSIBILITÀ DI ELISUPERFICIE	SI
	ENERGIA ELETTRICA	SI
	GAS	NO
	SERVIZI IGIENICI	SI
	ACQUA	SI
	SCARICHI ACQUE CHIARE O REFLUE	SI
COORDINATE	WGS84_E E WGS84_N	8°37'42.22"E-40°23'35.03"N
VIABILITÀ D'ACCESSO	NOME STRADA/FERROVIA	VIA ORANI
RISCHI PRESENTI	INCENDI DI INTERFACCIA	BASSO
	GEOMORFOLOGICO	RG0
	IDRAULICO	NESSUNO
informazioni relative alla scheda	Data	08/10/2021



UNIONE DEI COMUNI DEL VILLANOVA



AREA DI ATTESA	Scheda descrittiva delle aree di raccolta in emergenza temporanea per la popolazione colpita da calamità naturali	
	ID	SSP_01_04
	DENOMINAZIONE	CAMPO SPORTIVO SOS CUNZADOS SAN NICOLA
	PROVINCIA	SASSARI
	COMUNE	PADRIA
LOCALITÀ	VIA ORANI	
		
	DESCRIZIONE	CAMPO SPORTIVO SOS CUNZADOS SAN NICOLA
CARATTERISTICHE DELL'AREA	TIPOLOGIA	AREA DI ATTESA
	UBICAZIONE	PERIFERIA
	SUPERFICIE MQ	2320
	NUMERO PERSONE OSPITABILI	1160
	POSSIBILITÀ DI ELISUPERFICIE	SI
	ENERGIA ELETTRICA	SI
	GAS	NO
	SERVIZI IGIENICI	NO
	ACQUA	NO
	SCARICHI ACQUE CHIARE O REFLUE	NO
	TIPO DI FONDO	ERBA SINTETICA
	GIACITURA	PIANEGGIANTE
COORDINATE	WGS84_E E WGS84_N	8°37'39.68"-40°23'34.39"N
VIABILITÀ D'ACCESSO	NOME STRADA/FERROVIA	VIA RINASCITA
RISCHI PRESENTI	INCENDI DI INTERFACCIA	BASSO
	GEOMORFOLOGICO	RG0
	IDRAULICO	NESSUNO
informazioni relative alla scheda	Data	08/10/2021

UNIONE DEI COMUNI DEL VILLANOVA



**AREA DI
ACCOGLIENZA**

**Scheda descrittiva delle aree di raccolta in emergenza temporanea per la
popolazione colpita da calamità naturali**

ID	SCB_07_05
DENOMINAZIONE	CENTRO SOCIALE ANZIANI
PROVINCIA	SASSARI
COMUNE	PADRIA
LOCALITÀ	PIAZZA CONVENTO



CARATTERISTICHE DELL'AREA	DESCRIZIONE	CENTRO SOCIALE ANZIANI
	TIPOLOGIA	AREA DI ACCOGLIENZA
	UBICAZIONE	CENTRO
	SUPERFICIE MQ	155
	TIPO DI STRUTTURA	STRUTTURA CHIUSA CON AREA ESTERNA
	CAPACITÀ RICETTIVA	31
	POSSIBILITÀ DI ELISUPERFICIE	SI
	PRESENZA SISTEMI ANTINCENDIO	SI
	ENERGIA ELETTRICA	SI / NO
	GAS	NO
	SERVIZI IGIENICI	SI
	ACQUA	SI
	SCARICHI ACQUE CHIARE O REFLUE	SI
	PRESENZA SERVIZI	SI
COORDINATE	WGS84_E E WGS84_N	8°37'54.96"E-40°23'39.54"N
VIABILITÀ D'ACCESSO	NOME STRADA/FERROVIA	VIA NAZIONALE
RISCHI PRESENTI	INCENDI DI INTERFACCIA	BASSO
	GEOMORFOLOGICO	RG0
	IDRAULICO	NESSUNO
informazioni relative alla scheda	Data	08/10/2021



UNIONE DEI COMUNI DEL VILLANOVA



COC

Scheda descrittiva delle aree di raccolta in emergenza temporanea per la popolazione colpita da calamità naturali

ID	SPC_02_09
DENOMINAZIONE	MUNICIPIO
PROVINCIA	SASSARI
COMUNE	PADRIA
LOCALITÀ	PIAZZA DEL COMUNE



CARATTERISTICHE DELL'AREA	DESCRIZIONE	MUNICIPIO
	TIPOLOGIA	COC - UFFICI DELLA PUBBLICA AMMINISTRAZIONE, AGENZIE, ENTI ETC.
	UBICAZIONE	CENTRO
	SUPERFICIE MQ	165
	TIPO DI STRUTTURA	STRUTTURA CHIUSA
	PRESENZA SERVIZI	SI
COORDINATE	WGS84_E E WGS84_N	8°37'49.33"E-40°23'52.40"N
VIABILITÀ D'ACCESSO	NOME STRADA/FERROVIA	VIA NAZIONALE, VIA ALGHERO
RISCHI PRESENTI	INCENDI DI INTERFACCIA	NESSUNO
	GEOMORFOLOGICO	RG0
	IDRAULICO	NESSUNO
NOTE		
informazioni relative alla scheda	Data	08/10/2021



UNIONE DEI COMUNI DEL VILLANOVA



COC

**Scheda descrittiva delle aree di raccolta in emergenza temporanea
per la popolazione colpita da calamità naturali**

ID

SPC_02_09

DENOMINAZIONE

MUNICIPIO

PROVINCIA

SASSARI

COMUNE

PADRIA



LOCALITÀ

PIAZZA DEL COMUNE

Funzione di supporto	Nome e Cognome/Qualifica	Numero di telefono
Sindaco- Autorità di protezione civile- Coordinamento delle diverse funzioni	SANDRO MURA (sindaco)	Cell.: <i>OMISSIS</i>
Funzione di supporto F1)Tecnico-scientifica e pianificazione, F6)trasporti, circolazione e viabilità	Arch. Potta Francesco Antonio (resp. Ufficio Tecnico)	Cell.: <i>OMISSIS</i>
Funzione di supporto F5)materiali e mezzi F7) telecomunicazioni <i>responsabile</i>	Sandro Mura (Sindaco Autorità di protezione civile-	Cell.: <i>OMISSIS</i>
Funzione di supporto F2)Sanità, assistenza sociale e veterinaria F13)assistenza alla popolazione	Dott.ssa Pinna Chiara (Assistente sociale)	Cell.: <i>OMISSIS</i>
F4)Coordinamento del Volontariato materiali e mezzi F9)censimento danni a persone e cose	Sig. Antonio Pietro Saccu (polizia Municipale)	Cell.: <i>OMISSIS</i>

UNIONE DEI COMUNI DEL VILLANOVA



AREA DI ATTESA	Scheda descrittiva delle aree di raccolta in emergenza temporanea per la popolazione colpita da calamità naturali	
	ID	SAP_00_14
	DENOMINAZIONE	PIATTA E BALLOS
	PROVINCIA	SASSARI
	COMUNE	PADRIA
LOCALITÀ	VIA NAZIONALE	
 		
CARATTERISTICHE DELL'AREA	DESCRIZIONE	PIATTA E BALLOS
	TIPOLOGIA	AREA DI ATTESA
	UBICAZIONE	CENTRO
	SUPERFICIE MQ	990
	NUMERO PERSONE OSPITABILI	495
	POSSIBILITÀ DI ELISUPERFICI	NO
	ENERGIA ELETTRICA	SI
	GAS	NO
	SERVIZI IGIENICI	SI
	ACQUA	SI
	scarichi acque chiare o reflue	SI
	TIPO DI FONDO	LASTRICATO
	GIACITURA	PIANEGGIANTE
COORDINATE	WGS84_E E WGS84_N	8°37'52.54"E- 40°23'48.58"N
VIABILITÀ D'ACCESSO	NOME STRADA/FERROVIA	VIA NAZIONALE
RISCHI PRESENTI	INCENDI DI INTERFACCIA	NESSUNO
	GEOMORFOLOGICO	RG0
	IDRAULICO	NESSUNO
informazioni relative alla scheda	Data	08/10/2021



UNIONE DEI COMUNI DEL VILLANOVA



AREA DI ATTESA	Scheda descrittiva delle aree di raccolta in emergenza temporanea per la popolazione colpita da calamità naturali	
	ID	SAP_00_13
	DENOMINAZIONE	PIAZZA ELEONORA D'ARBOREA
	PROVINCIA	SASSARI
	COMUNE	PADRIA
LOCALITÀ	VIA ELEONORA D'ARBOREA	
 		
CARATTERISTICHE DELL'AREA	DESCRIZIONE	PIAZZA ELEONORA D'ARBOREA
	TIPOLOGIA	AREA DI ATTESA
	UBICAZIONE	CENTRO
	SUPERFICIE MQ	500
	NUMERO PERSONE OSPITABILI	250
	POSSIBILITÀ DI ELISUPERFICI	NO
	ENERGIA ELETTRICA	SI
	GAS	NO
	SERVIZI IGIENICI	SI
	ACQUA	SI
	scarichi acque chiare o reflue	SI
	TIPO DI FONDO	LASTRICATO
	GIACITURA	PIANEGGIANTE
COORDINATE	WGS84_E E WGS84_N	8°37'46.43"E-40°23'48.52"N
VIABILITÀ D'ACCESSO	NOME STRADA/FERROVIA	VIA ELEONORA D'ARBOREA
RISCHI PRESENTI	INCENDI DI INTERFACCIA	NESSUNO
	GEOMORFOLOGICO	RG0
	IDRAULICO	NESSUNO
informazioni relative alla scheda	Data	08/10/2021



UNIONE DEI COMUNI DEL VILLANOVA



AREA DI ATTESA	Scheda descrittiva delle aree di raccolta in emergenza temporanea per la popolazione colpita da calamità naturali	
	ID	SAP_00_09
	DENOMINAZIONE	PIAZZA CAVALLOTTI
	PROVINCIA	SASSARI
	COMUNE	PADRIA
LOCALITÀ	PIAZZA CAVALLOTTI	
		
	CARATTERISTICHE DELL'AREA	DESCRIZIONE
	TIPOLOGIA	AREA DI ATTESA
	UBICAZIONE	CENTRO
	SUPERFICIE MQ	1250
	NUMERO PERSONE OSPITABILI	625
	POSSIBILITÀ DI ELISUPERFICI	NO
	ENERGIA ELETTRICA	SI
	GAS	NO
	SERVIZI IGIENICI	SI
	ACQUA	SI
	SCARICHI ACQUE CHIARE O REFLUE	SI
	TIPO DI FONDO	BITUME
	GIACITURA	PIANEGGIANTE
COORDINATE	WGS84_E E WGS84_N	8°37'50.03"E- 40°23'42.49"N
VIABILITÀ D'ACCESSO	NOME STRADA/FERROVIA	VIA PASQUALE TOLA, VIA SASSARI, VIA D. AZUNI
RISCHI PRESENTI	INCENDI DI INTERFACCIA	NESSUNO
	GEOMORFOLOGICO	RG0
	IDRAULICO	NESSUNO
informazioni relative alla scheda	Data	08/10/2021



UNIONE DEI COMUNI DEL VILLANOVA



AREA DI ATTESA

Scheda descrittiva delle aree di raccolta in emergenza temporanea per la popolazione colpita da calamità naturali

ID	SAP_00_08
DENOMINAZIONE	PIAZZA CONVENTO
PROVINCIA	SASSARI
COMUNE	PADRIA
LOCALITÀ	VIA NAZIONALE



CARATTERISTICHE DELL'AREA	DESCRIZIONE	PIAZZA CONVENTO
	TIPOLOGIA	AREA DI ATTESA
	UBICAZIONE	CENTRO
	SUPERFICIE MQ	1400
	NUMERO PERSONE OSPITABILI	700
	POSSIBILITÀ DI ELISUPERFICI	NO
	ENERGIA ELETTRICA	SI
	GAS	NO
	SERVIZI IGIENICI	SI
	ACQUA	SI
	SCARICHI ACQUE CHIARE O REFLUE	SI
	TIPO DI FONDO	LASTRICATO
	GIACITURA	PIANEGGIANTE
COORDINATE	WGS84_E E WGS84_N	8°37'53.89"E-40°23'40.16"N
VIABILITÀ D'ACCESSO	NOME STRADA/FERROVIA	VIA NAZIONALE, SP11
RISCHI PRESENTI	INCENDI DI INTERFACCIA	BASSO
	GEOMORFOLOGICO	RG0
	IDRAULICO	NESSUNO
informazioni relative alla scheda	Data	08/10/2021



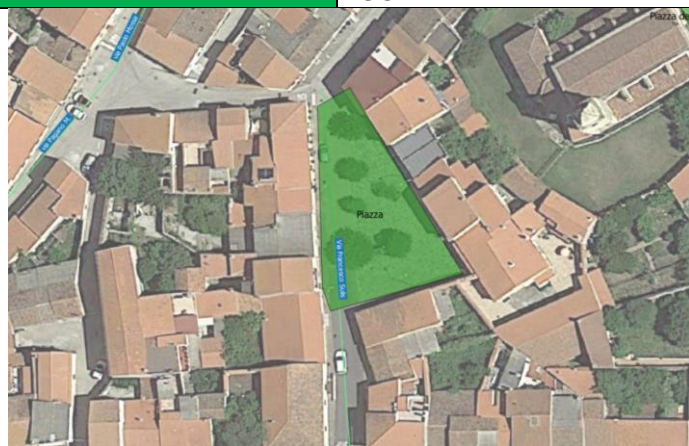
UNIONE DEI COMUNI DEL VILLANOVA



AREA DI ATTESA

Scheda descrittiva delle aree di raccolta in emergenza temporanea per la popolazione colpita da calamità naturali

ID	SAP_00_12
DENOMINAZIONE	PIAZZA SULIS
PROVINCIA	SASSARI
COMUNE	PADRIA
LOCALITÀ	VIA FRANCESCO SULIS



CARATTERISTICHE DELL'AREA

DESCRIZIONE	PIAZZA SULIS
TIPOLOGIA	AREA DI ATTESA
UBICAZIONE	CENTRO
SUPERFICIE MQ	640
NUMERO PERSONE OSPITABILI	320
POSSIBILITÀ DI ELISUPERFICI	NO
ENERGIA ELETTRICA	SI
GAS	NO
SERVIZI IGIENICI	SI
ACQUA	SI
SCARICHI ACQUE CHIARE O REFLUE	SI
TIPO DI FONDO	LASTRICATO
GIACITURA	PIANEGGIANTE
COORDINATE	WGS84_E E WGS84_N
VIABILITÀ D'ACCESSO	8°37'46.75"E-40°23'50.27"N
RISCHI PRESENTI	NOME STRADA/FERROVIA
	VIA FRANCESCO SULIS, VIA E. D'ARBOREA
	INCENDI DI INTERFACCIA
	NESSUNO
	GEOMORFOLOGICO
	RG0
	IDRAULICO
	NESSUNO
informazioni relative alla scheda	Data
	08/10/2021



UNIONE DEI COMUNI DEL VILLANOVA



AREA DI ATTESA	Scheda descrittiva delle aree di raccolta in emergenza temporanea per la popolazione colpita da calamità naturali	
	ID	SAP_00_11
	DENOMINAZIONE	PIAZZA DEL COMUNE
	PROVINCIA	SASSARI
	COMUNE	PADRIA
LOCALITÀ	PIAZZA DEL COMUNE	
 		
CARATTERISTICHE DELL'AREA	DESCRIZIONE	PIAZZA DEL COMUNE
	TIPOLOGIA	AREA DI ATTESA
	UBICAZIONE	CENTRO
	SUPERFICIE MQ	560
	NUMERO PERSONE OSPITABILI	280
	POSSIBILITÀ DI ELISUPERFICI	NO
	ENERGIA ELETTRICA	SI
	GAS	NO
	SERVIZI IGIENICI	SI
	ACQUA	SI
	SCARICHI ACQUE CHIARE O REFLUE	
	TIPO DI FONDO	PAVIMENTAZIONE, BITUME
	GIACITURA	PIANEGGIANTE
COORDINATE	WGS84_E E WGS84_N	8°37'49.50"E-40°23'51.92"N
VIABILITÀ D'ACCESSO	NOME STRADA/FERROVIA	VIA NAZIONALE, VIA ALGERO
RISCHI PRESENTI	INCENDI DI INTERFACCIA	NESSUNO
	GEOMORFOLOGICO	RG0
	IDRAULICO	NESSUNO
informazioni relative alla scheda	Data	08/10/2021



UNIONE DEI COMUNI DEL VILLANOVA



**AREA DI
ACCOGLIENZA**

**Scheda descrittiva delle aree di raccolta in emergenza temporanea per la
popolazione colpita da calamità naturali**

ID	SCB_01_01
DENOMINAZIONE	SCUOLA PRIMARIA
PROVINCIA	SASSARI
COMUNE	PADRIA
LOCALITÀ	STRADA PROVINCIALE 11



**CARATTERISTICHE
DELL'AREA**

DESCRIZIONE	SCUOLA PRIMARIA
TIPOLOGIA	AREA DI ACCOGLIENZA
UBICAZIONE	CENTRO
SUPERFICIE MQ	880
PIANI	T-1
TIPO DI STRUTTURA	STRUTTURA CHIUSA CON AREA ESTERNA
CAPACITÀ RICETTIVA	176
POSSIBILITÀ DI ELISUPERFICIE	NO
PRESENZA SISTEMI ANTINCENDIO	SI
ENERGIA ELETTRICA	SI
GAS	NO
SERVIZI IGIENICI	SI
ACQUA	SI
SCARICHI ACQUE CHIARE O REFLUE	SI
PRESENZA SERVIZI	SI

COORDINATE	WGS84_E E WGS84_N	8°37'47.82"E- 40°23'37.62"N
-------------------	-------------------	-----------------------------

VIABILITÀ D'ACCESSO	NOME STRADA/FERROVIA	VIA G. MANNU, VIA CAVOUR, VIA IV NOVEMBRE
----------------------------	----------------------	---

RISCHI PRESENTI	INCENDI DI INTERFACCIA	BASSO
	GEOMORFOLOGICO	RG0
	IDRAULICO	NESSUNO

informazioni relative alla scheda	Data	08/10/2021

